PLAN DE PROTECCIÓN CONTRA INCENDIOS FORESTALES

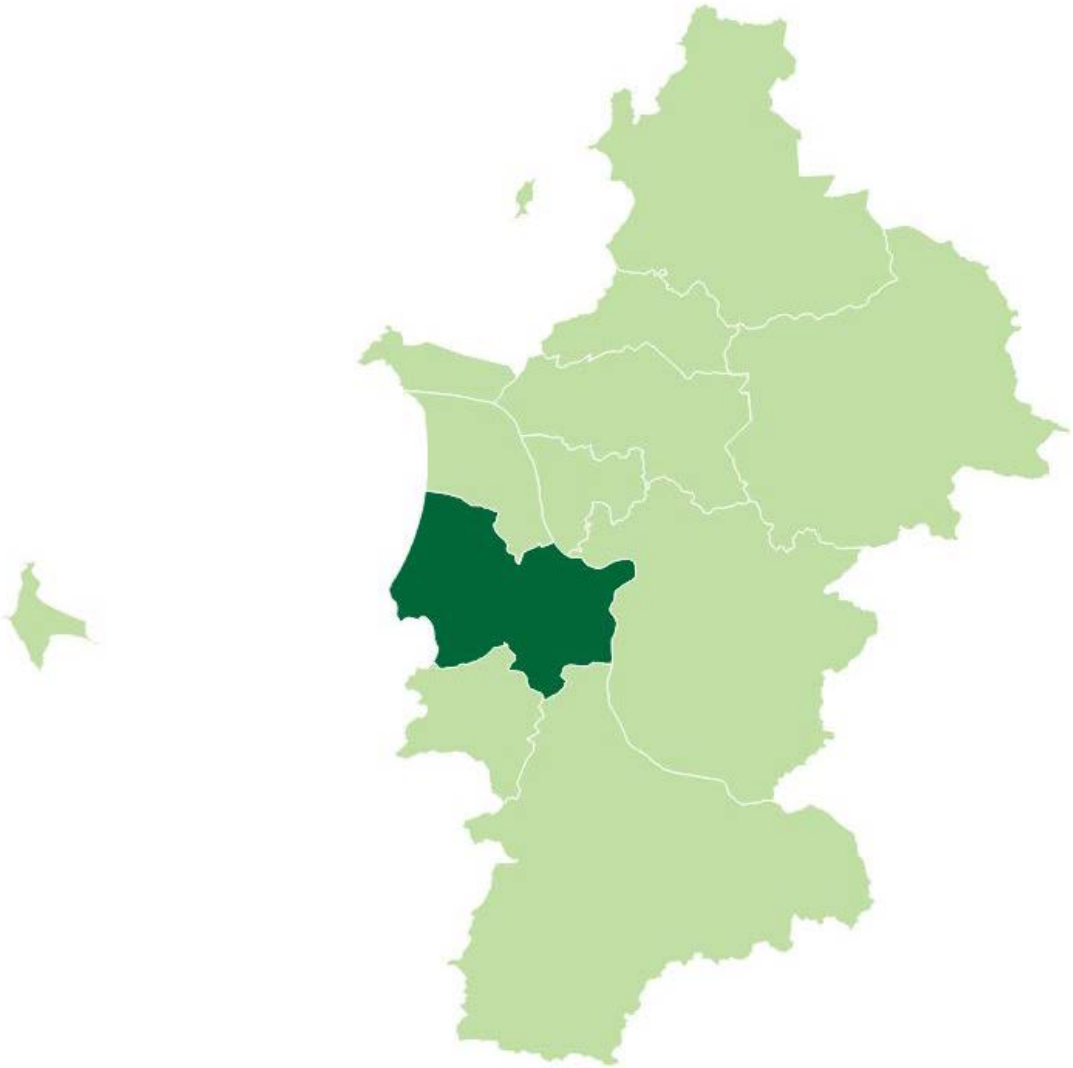

CORONEL

Departamento Protección Contra Incendios Forestales
Sección de Prevención de Incendios Forestales
Región del Biobío

ÍNDICE GENERAL

1. INTRODUCCIÓN 5
2. OBJETIVOS 5
2.1 Objetivo general 5
2.2 Objetivos específicos 5
3. ANTECEDENTES DE LA COMUNA 6
3.1 Datos generales de la comuna 6
3.1.1 Clima 6
3.1.2 Antecedentes demográficos y socioeconómicos 7
3.1.2. 1 Descripción de Población 7
3.1.2.2 Principales actividades económicas de la comuna. 7
3.1.2.3. Sector agropecuario y silvícola 7
3.2 Historial de los incendios forestales en la comuna 8
3.2.1 Análisis de ocurrencia de incendios forestales en los últimos 10 años. 8
3.2.2 Análisis de superficie afectada en los últimos 10 años. 9
3.2.3 Análisis de la causalidad de incendios forestales de los últimos 10 años. 10
Fuente: Sidco-Conaf 11
3.3 Quemas controladas y superficie tratada 11
3.3.1 Análisis del uso del fuego como quemas controladas en la comuna. 11
3.3.2 Instrumentos nacionales, regionales y locales que regulan el uso del fuego dentro de la comuna. 12
4. PRESENTACIÓN DE RIESGO POR INCENDIO FORESTAL EN LA COMUNA 13
4.1 Descripción y análisis de sectores expuestos al riesgo por incendio forestal en la comuna. 13
4.2 Descripción de áreas de interfaz en la comuna. 14
4.2.1 Criterios de selección de las áreas de interfaz y gestiones preventivas o de mitigación sugeridas a implementar. 16
5. MEDIDAS DE PREVENCIÓN, MITIGACIÓN y PROTECCIÓN CONTRA INCENDIOS FORESTALES 17
5.1 Coordinación de gestiones preventivas con municipalidad 17
5.1.1. Identificación de actores y/o instituciones claves. 17
5.1.2. Gestión y coordinación de trabajos en conjunto entre actores clave y CONAF. 17
5.2 Propuestas de medidas de prevención de incendios forestales 18
5.2.1 Prevención social 18
5.2.2 Prevención comunitaria 21

5.2.3 Trabajos de mitigación ante incendios forestales 23
6. CRONOGRAMA DE ACTIVIDADES 29
6.1 Carta Gantt de actividades 29
7. SEGUIMIENTO DEL PLAN DE PROTECCIÓN COMUNAL..... 32
7.1 Planificación de reuniones de seguimiento con actores involucrados. 32
7.2 Tabla de verificación de avances de las gestiones preventivas propuestas. 33
8. CONCLUSIONES 34
9. BIBLIOGRAFÍA 35
10. ANEXO 1 36

1. INTRODUCCIÓN

En los últimos años ha sido cada vez más patente que los incendios forestales se han trasformado en un problema de gran impacto social, que incluso genera la pérdida de vidas humanas, y comprometen el orden y seguridad interna del Estado, es por ello que se requiere de un trabajo mancomunado, permanente, sistemático y especialmente focalizado con los habitantes de aquellas comunidades más directamente expuestas a la amenaza y vulnerabilidad frente a los incendios forestales.

De acuerdo a la institucionalidad vigente, existen varias organizaciones que tienen injerencia en la solución de este problema, por tanto, se hace necesario provocar las sinergias necesarias para abordar su solución de una forma integral y eficiente.

La Corporación Nacional Forestal, es el Servicio del Estado encargado por Ley de Controlar y Prevenir los Incendios Forestales, según lo establece el D.S. 733 de 1982, que para esos efectos dispone anualmente de Planes de Prevención, Sistemas de Detección, Central de Despacho, Brigadas y Aeronaves de Combate de Incendios, además de coordinaciones con organismos vinculados a la Protección Civil.

El Plan de Protección contra Incendios Forestales para la comuna de Lota, constituye la planificación, coordinación y ejecución de las acciones y actividades de Protección contra Incendios Forestales para ésta, y así también puede formar parte del Plan de Desarrollo Comunal si se estima pertinente, por cuanto, de aplicarse en su totalidad, con el involucramiento de todos los actores relevantes del Municipio, es posible reducir en forma significativa la amenaza recurrente de los incendios forestales que generan importantes daños, y que afecta la seguridad ciudadana.

2. OBJETIVOS

2.1 Objetivo general

Establecer y fortalecer las acciones de prevención y coordinación para la ocurrencia de Incendios forestales, preferentemente, en la zona de Interfaz, a fin de disminuir la ocurrencia y daño y, de ese modo, brindar protección a las personas, bienes y medio ambiente de la Comuna de Coronel.

2.2 Objetivos específicos

- Determinar sectores de riesgo que se abordarán en el plan de protección de la comuna de Coronel.
- Definir acciones en conjunto con la I. Municipalidad de Coronel para la prevención y mitigación ante la ocurrencia de Incendios Forestales.
- Fortalecer la coordinación interinstitucional para mejorar las capacidades de los organismos pertinentes a sistema comunal de protección civil en torno a la amenaza de incendios forestales.
- Vincular este documento con el Plan comunal específico por variable de riesgo para

Incendios forestales

3. ANTECEDENTES DE LA COMUNA

3.1 Datos generales de la comuna

Coronel se ubica a 30 kilómetros al sur de la ciudad de Concepción, en el Centro Costero del Chile Continental, Región del Biobío, Provincia de Concepción. Se emplaza dentro del rectángulo de coordenadas formado por los meridianos 74° y 72° Longitud Sur y los paralelos 39° y 38° Latitud Sur, siendo parte además de las once comunas que integran el Área Metropolitana del Gran Concepción (AMC), la segunda conurbación urbana en importancia a nivel nacional.

En dicho contexto metropolitano, Coronel integra el complejo portuario industrial y es parte de los centros de mayor potencialidad que integran el cinturón periurbano del Gran Concepción.

En la actualidad sus límites comunales son los siguientes: Norte: límite comunal con San Pedro de la Paz. Sur: límite comunal con Lota y Santa Juana. Este: Río Biobío. Oeste: Océano Pacífico **(Fuente: Plan de Desarrollo Comunal – PLADECO Coronel 2012-2016)**

Figura 1. Ubicación de la Comuna de Coronel.

Fuente: Plan de Desarrollo Comunal – PLADECO Coronel 2012-2016

3.1.1 Clima

La comuna de Coronel se encuentra en el dominio del Clima Subtropical o Mediterráneo de Costa Occidental, tipo Cordillera de la Costa, con amplitud térmica moderada, actuando como regulador térmico la proximidad con el Océano Pacífico. Según los datos registrados por las estaciones de monitoreo de la calidad del aire y parámetros meteorológicos localizadas en Coronel, se puede apreciar una variación anual que oscila entre los 15° C promedio en los meses de verano y los 10° C promedio para los meses de invierno, alcanzando máximas de 26° C en verano y mínimas que llegan a los 0,4° C en invierno.

Los datos pluviométricos que se disponen, indican que Coronel Urbano tiene un promedio anual de 1256,2 mm. (30 años) **(Fuente: Plan de Desarrollo Comunal – PLADECO Coronel 2012-2016)**

3.1.2 Antecedentes demográficos y socioeconómicos

3.1.2. 1 Descripción de Población

Según el último Censo INE del 2017, la comuna de Coronel posee una población de 116.262 habitantes, con una proyección de crecimiento hacia el año 2021 del 9%.

Tabla 1: Población total comuna de Coronel, Censo 2017 y Proyección 2021

Unidad Territorial	Censo 2017	Proyección 2021	Variación (%)
Comuna de Coronel	116.262	126.729	9
Región del Biobío	2.037.414	1.670.790	
País	17.574.004	19.678.363	11,97

Fuente: (https://www.bcn.cl/siit/reportescomunales/comunas_v.html?anno=2021&idcom=8102

3.1.2.2 Principales actividades económicas de la comuna.

De acuerdo al Pladeco vigente, que data de 2012, se tiene que al morir la actividad minera en la cuenca del carbón, la ciudad de Coronel sufre una significativa transformación en su base económica tradicional. La inversión privada adquiere un rol preponderante en lo conocido como "Reconversión Minera", impulsada gracias a la materialización de importantes proyectos, tales como la apertura del Puerto de Coronel en el año 1996, el desarrollo de una nueva infraestructura vial (Ruta 160 y By Pass Coronel) y la habilitación de los Parques Industriales Escuadrón y Coronel, todos ellos concordantes con los Instrumentos de Planificación Territorial vigentes y con las políticas nacionales y regionales impulsadas por el Estado, las cuales destinaron para el territorio comunal una parte importante de la actividad productiva, la que hoy en día (2012) mueve la actividad económica regional y nacional en diversos rubros, tales como el portuario, pesquero, industrial y forestal. Sin embargo esta gran actividad no logra llegar en su total magnitud a todos los habitantes de la comuna por diversos factores; baja calificación, mínima empleabilidad, falta de políticas de capacitación e inserción laboral adecuada, etc. **Plan de Desarrollo Comunal – PLADECO Coronel 2012-2016.**

3.1.2.3. Sector agropecuario y silvícola

El uso de suelo en el territorio urbano, periurbano y rural de Coronel, asociado a coberturas vegetales ya sean de carácter natural o artificial, bosques de explotación industrial que definen formas de ocupación de suelo. Esta identificación se divide en cinco subgrupos de acuerdo a sus características biogeográficas: Plantación, Bosques y Matorrales: se trata de suelos ocupados por retazos de bosque nativo mixto, plantaciones forestales de pino, eucaliptus y matorrales bajos. Estos tipos de uso se localizan preferentemente asociados a las laderas de los cordones de la cordillera de Nahuelbuta que define el marco orográfico del área de estudio, cubriendo las laderas más abruptas de las plataformas terciarias y de los cerros islas que quedan entre el casco urbano antiguo y el By Pass de Coronel. También destacan retazos menores de bosque mixto y matorrales asociados a cursos de agua permanentes como el Estero La Posada y en sectores planos entre el borde costero y la Ruta 160 correspondiente a plantaciones forestales de pino. ***(Fuente: Plan de Desarrollo Comunal – PLADECO Coronel 2012-2016) (*****Tabla 1, Anexo 1)**

3.2 Historial de los incendios forestales en la comuna

3.2.1 Análisis de ocurrencia de incendios forestales en los últimos 10 años.

Considerando las últimas diez temporadas (2010-2020) se observa que la ocurrencia de incendios forestales en la comuna de Coronel tiene un alza sostenida a partir de la temporada 2011-2012, hasta un pick de 110 incendios en la temporada 2013-2014 en la que luego cae hasta 46 incendios en la temporada 2016-2017 manteniendo luego una media de 68 incendios por temporada hasta la temporada 2020-2021 para llegar a esta última temporada 2020-2021 con una ocurrencia 70 incendios (Gráfico 1). La mayor proporción de incendios se inserta dentro de los límites urbanos e interfaz

La ocurrencia de incendios de esta comuna y la cercanía de estos a la zona periurbana, además de una serie de parámetros asociados al riesgo, hace que esta comuna sea catalogada como crítica.

En el contexto provincial, si se revisa sólo el último quinquenio, se encuentra que Coronel representa aproximadamente el 10% de la ocurrencia provincial, con un promedio de 58 incendios por temporada, para un promedio provincial de 592 incendios. La temporada 2021/2021 presenta un alza respecto a la temporada 2019/2020 y al promedio quinquenal. (**Tabla 2, Figura 1, Anexo 1).** Se mantiene la tónica que, significativamente, el mayor porcentaje de ellos se encuentra dentro de los límites urbanos de la comuna **(Figuras 2, Anexo1)**. Mención aparte es lo que ocurre en la Isla Santa María, que en los últimos cinco años presenta 12 incendios, ubicados en la parte sur de la Isla (Puerto Sur) como desde la parte media hacia Puerto Norte. En este caso no se asocia solamente a la zona catalogada como urbana y de interfaz sino que se encuentra dispersa en las dos zonas señaladas precedentemente. **(Figura 3, Anexo 1)**

Grafico 1:

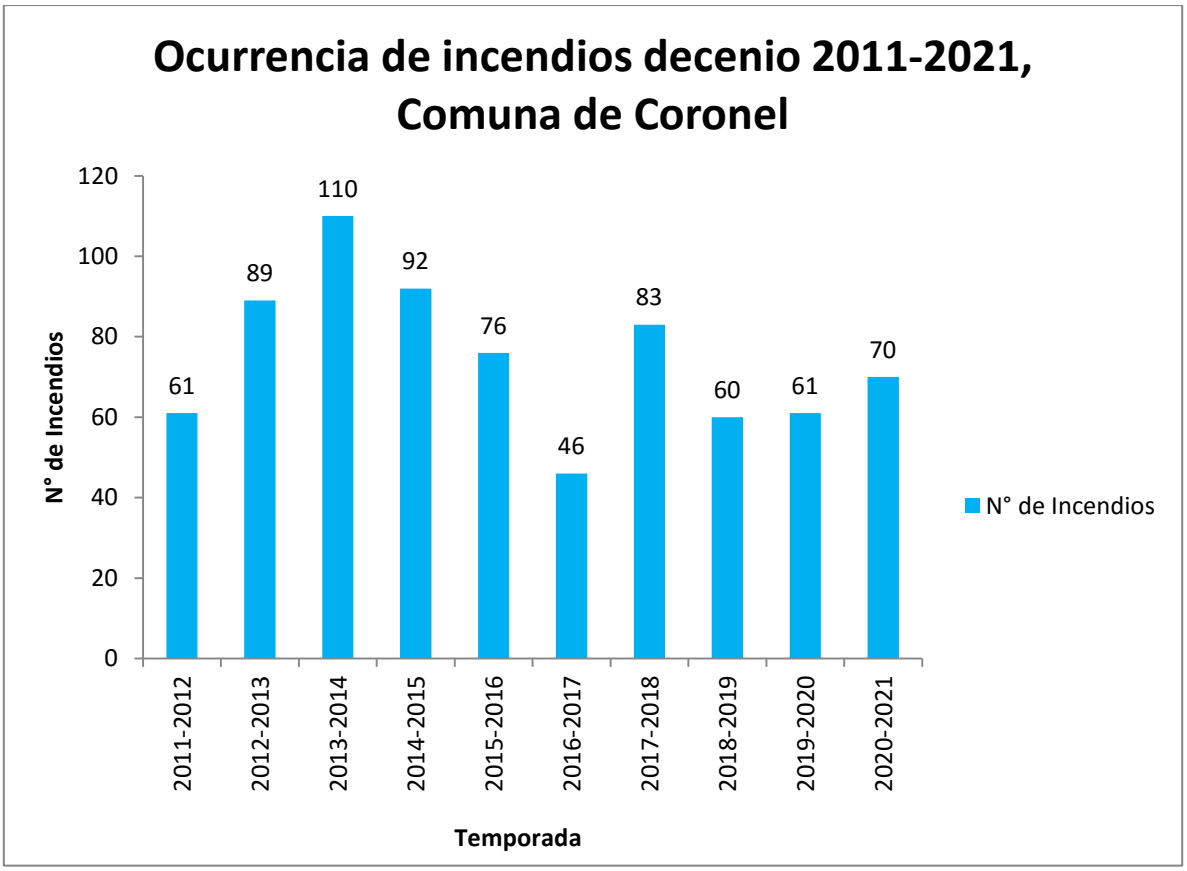

Fuente : Sidco-Conaf

3.2.2 Análisis de superficie afectada en los últimos 10 años.

La superficie total afectada en los últimos 10 años es de 2.219,7 hectáreas, en lo que respecta a la línea de tendencia de superficie afectada **(Gráfico 2)**, nos muestra que la superficie dañada no siempre es lineal en relación con la ocurrencia; destacándose la temporada 2014-2015 con una superficie de 1.325,2 ha, siendo la temporada que acumula la mayor superficie comunal afectada.

Si se analiza el último quinquenio, se tiene que el promedio de superficie afectada alcanza a 87,45 ha que representa sólo el 0,61% del promedio provincial quinquenal, esto fuertemente influenciado por la temporada 2016/2017 (Tormenta de Fuego) que afectó más significativamente a comunas como Florida, Concepción, Hualqui, Tomé, no así a Coronel. Si se considera sólo la temporada 2020/2021, Coronel representó un 16,7% del total provincial afectado**. Tabla 2, Figura 1, Anexo 1).**

Grafico 2

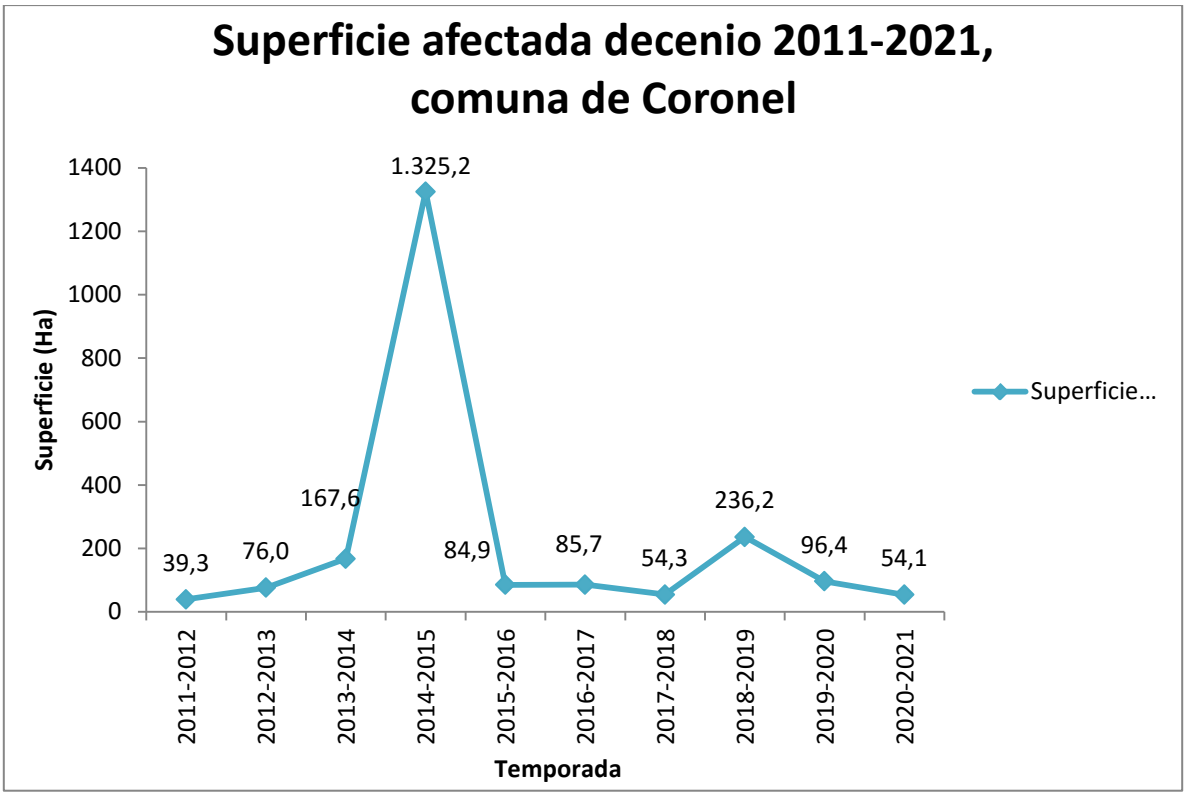

Fuente: Sidco-Conaf

3.2.3 Análisis de la causalidad de incendios forestales de los últimos 10 años.

En el origen de la causa de los incendios forestales existe una alta correlación entre la densidad poblacional y el nivel de ocurrencia de incendios, ya que está estrechamente ligado a la actividad del hombre, debido a su desconocimiento y falta de cuidado o negligencia en el uso del fuego, ya sea tanto para fines recreativos u otros, además de la intencionalidad. En base a la clasificación de causas establecidas por la Corporación Nacional Forestal, es posible tener un diagnóstico de qué está generando esta situación.

Para la comuna de Coronel durante el decenio, períodos 2011-2012 al 2020-2021, la estimación del origen del incendio corresponde a información presentada en el **Gráfico 3** donde la principal causa de incendios apunta a incendios intencionales, tránsito de personas, causa desconocida y quema de desechos.. Sin embargo, dentro de éstas, las 2 primeras acumulan el 73% del total.

Gráfico 3

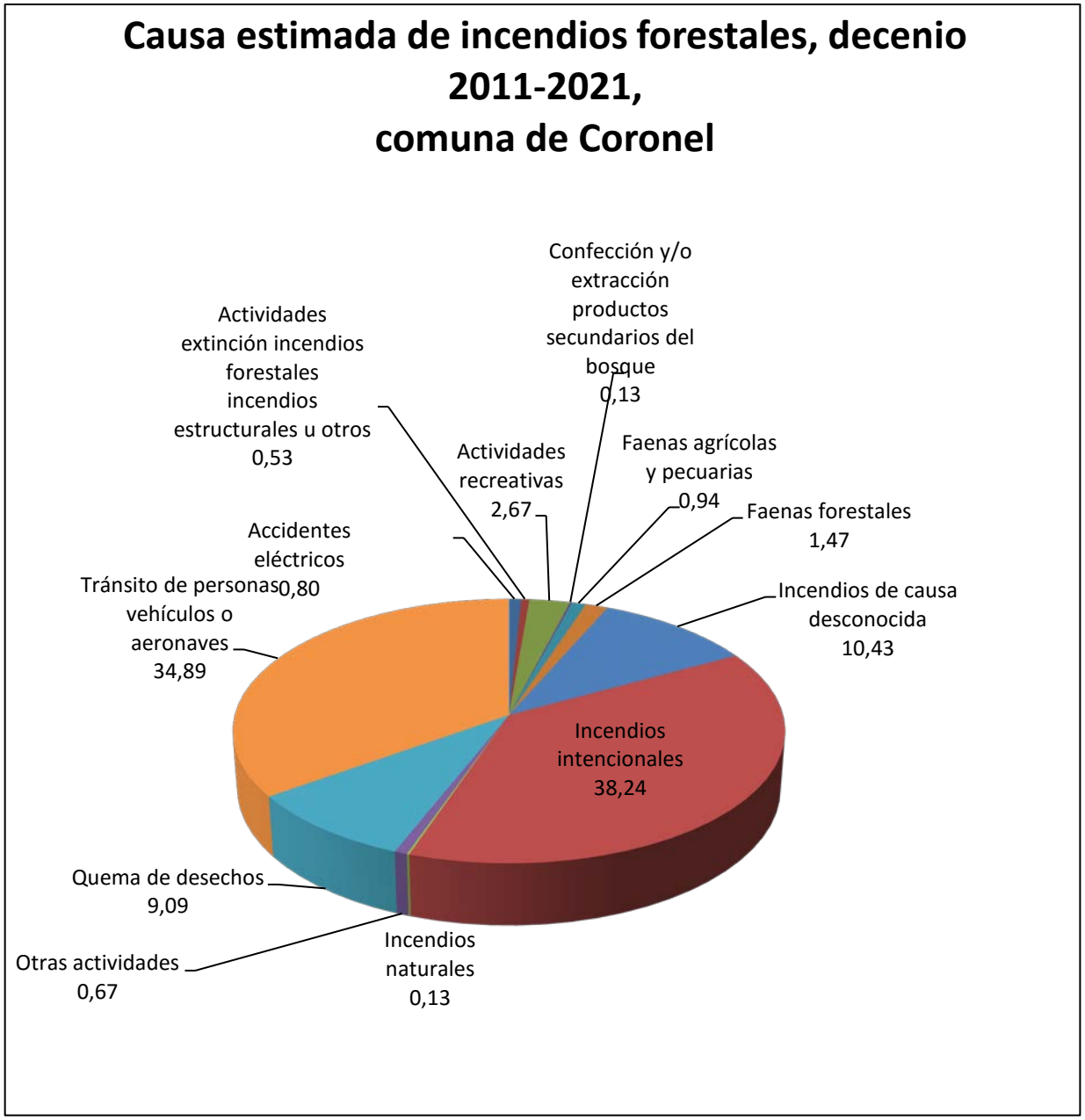

Fuente: Sidco-Conaf

3.3 Quemas controladas y superficie tratada

3.3.1 Análisis del uso del fuego como quemas controladas en la comuna.

En la Provincia de Concepción, el último período 2020-2021 se han registrado un total de 380 avisos de quemas con una superficie tratada de 1.071 hectáreas. En la Comuna de Coronel se tramitaron solo 3 avisos de quema, ya que según el Plan Regulador Metropolitano de Concepción (PRMC) gran parte de su superficie es urbana, por lo que a modo ilustrativo se muestra la **Tabla 2**,

reflejando lo que sucede actualmente como en los últimos años. Es decir la temporada recién pasada, sólo el 0,79% de las quemas tramitadas en la Provincia de Concepción pertenecen a la comuna de Coronel

Tabla 2. Número de Avisos y Superficie tratada, último periodo comuna de Coronel (2020-2021)

Comuna	Tipo de quema		Total					Avisos con plan		
	Agrícola	Forestal								
	Sup. tratada (ha)	Sup. tratada (ha)	Nº avisos				Sup. tratada (ha)	Nº avisos	Sup. (ha)	% respecto al total
			Agrícola	Forestal	Mixto	Total				
Coronel	5,7	0,5	2	1	0	3	6,20	2	6,0	66,67

Fuente: SAQ (Sistema de Asistencia de Quemas), CONAF.

3.3.2 Instrumentos nacionales, regionales y locales que regulan el uso del fuego dentro de la comuna.

La Corporación Nacional Forestal mediante el Decreto Supremo 276/1980, del Ministerio de Agricultura, administra el uso del fuego como herramienta para el manejo de desechos vegetales en terrenos agrícolas y forestales, solo en forma de "quema controlada".

La comuna de Coronel de acuerdo a su Límite de Área Urbana y de Extensión Urbana presenta solo una mínima parte de territorio apto para utilizar el fuego y eliminar los residuos vegetales dentro del área rural como lo es Calabozo, Quetra , San Ricardo y parte de Patagual y en la cual rige el Decreto Supremo antes descrito (DS 276/1980, del Ministerio de Agricultura), además no presenta otras normativas específicas que regulen el uso del fuego, por lo que en el ámbito urbano es aplicable lo indicado en el Decreto Supremo N° 144 del año 1961 y que dice relación con el establecimiento de normas para evitar emanaciones o contaminantes atmosféricos de cualquiera naturaleza.

Sin perjuicio de lo anterior, cabe señalar que el Decreto N° 6 del 17 de diciembre del año 2019 que establece el denominado "PLAN DE PREVENCIÓN Y DE DESCONTAMINACIÓN ATMOSFÉRICA PARA LAS COMUNAS DE CONCEPCIÓN METROPOLITANO, del Ministerio del Medio Ambiente, que incluye a la comuna de Coronel, contempla diversas medidas que dicen relación con el uso del fuego, por lo que además del D.S 276/80 y del 144/61 para Coronel se debe contemplar lo indicado en el citado decreto N°6 del año 2019. Este Decreto, entre otras materias, prohíbe la quema de residuos al aire libre en la vía pública y recintos privados, además desde la entrada en vigencia del decreto (17 diciembre de 2019) contempla que a contar de dos y cinco año, según corresponda, se prohibirá el uso del fuego en ciertos meses del año (30 mayo a 30 de agosto y del 1 de abril al 30 de septiembre respectivamente). Además, establece que Conaf y Sag deben realizar un plan de difusión a través de charlas y entrega de material, sobre las prohibiciones relativas al uso del fuego.

4. PRESENTACIÓN DE RIESGO POR INCENDIO FORESTAL EN LA COMUNA

4.1 Descripción y análisis de sectores expuestos al riesgo por incendio forestal en la comuna.

El análisis de riesgo está basado en sub-análisis de amenaza y vulnerabilidad y considera información de capas de infraestructura crítica, SNASPE, valor ecológico del combustible, valor económico del combustible, interfaz, red eléctrica y red de camino (vulnerabilidad); peligro estadístico de incendios, peligro estructural y elementos de amenaza (Amenaza), utilizando una puntuación para cada uno de ellos **(Figura 4, Anexo 1)**

Figura 2. Mapa de Riesgo por incendios forestales, comuna de Coronel

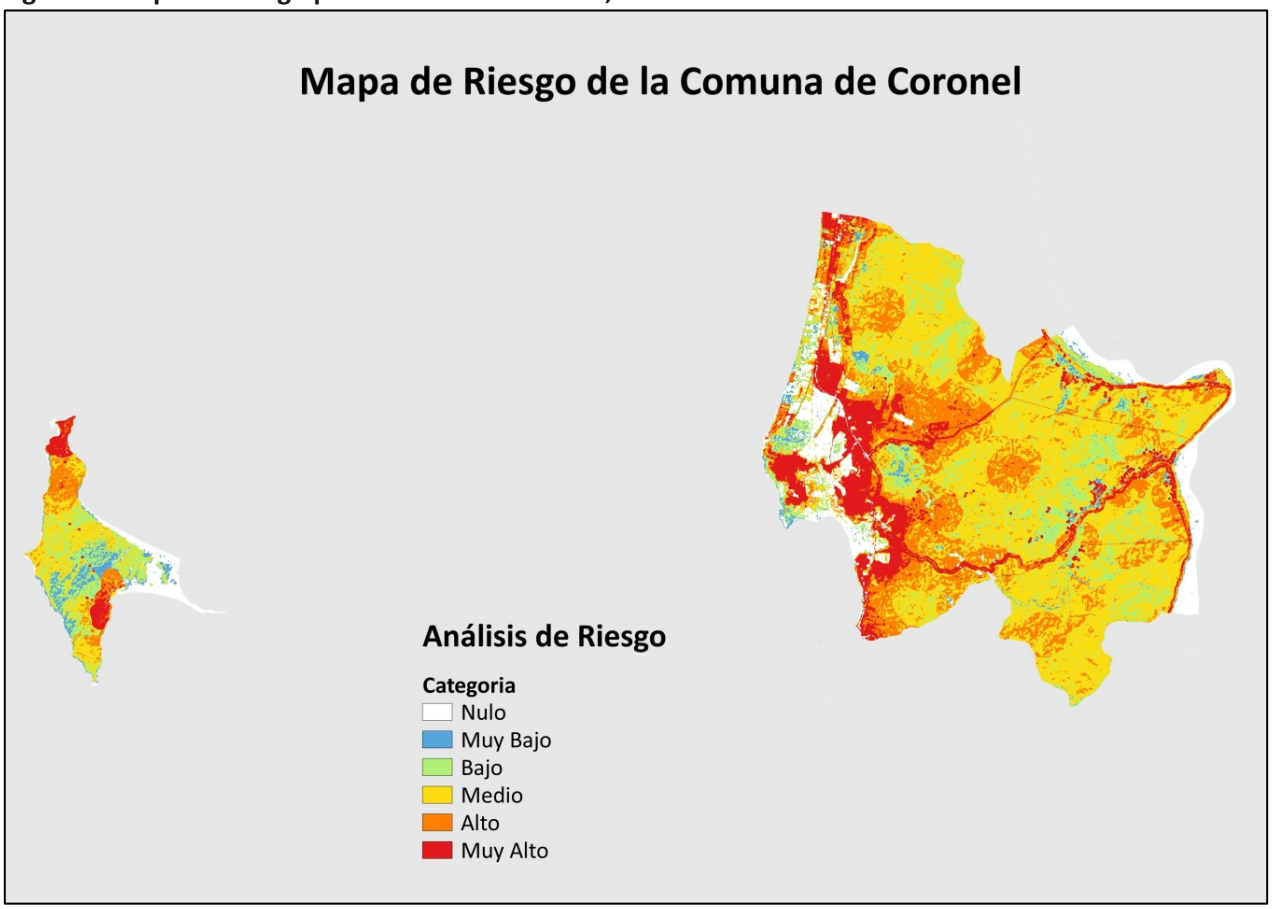

Fuente: Sección de Análisis y Predicción de Incendios Forestales- Conaf

La comuna presenta en su mayor parte un **riesgo medio**, principalmente, hacia las zonas de cerros, plantaciones forestales.

El **Riesgo alto** se presenta también en zona de mayores pendientes, presencia de plantaciones y algunos sectores poblados, así como hacia el sector de la Laguna Quiñenco.

El factor fundamental lo constituye el **Riesgo muy alto**, el cual se presenta en gran parte de la zona de límites urbanos (área urbana y de extensión urbana) teniendo como eje principal la ruta 160 a

ambos lados y hacia el interior de la comuna, también, a través de las rutas hacia Patagual/ Santa Juana y en parte hacia la Laguna Quiñenco. La presencia de cerros islas colindantes a zonas residenciales o insertos en ellas (Sector Maule, Yobilo) son de riesgo muy alto. Algunos sectores presentan microbasurales y frecuente tránsito de personas no presentando ninguna medida de prevención/mitigación, salvo las que ha implementado la Municipalidad y Conaf en el último tiempo. Otras áreas planas como el sector de la entrada a Coronel (By Pass), la Posada – Escuadrón, Lagunillas es posible es posible encontrar todavía grandes paños de terrenos en los aún no se construyen viviendas, permaneciendo sin mayores resguardos, con abundante pastizales, lugares de frecuentes incendios, presentando un Riesgo Alto y Muy Alto.

Hacia la zona sur de la comuna se mantiene el riesgo alto y muy alto, asociado a la presencia de la ruta 160, borde costero con gran afluencia de personas en el verano.

Por su parte la Isla Santa María presenta Riesgo muy alto en los dos extremos (Puerto Norte y Puerto Sur) asociado a la mayor presencia humana, infraestructura e instalaciones propias de asentamientos humanos, en la medida que se aleja de estos dos sectores, se encuentran riesgos alto, medio bajo y muy bajo. Todo esto se acompaña con una topografía que no es abrupta, vegetación más bien de pastizales, matorrales y escasa plantación forestal (fundamentalmente eucalipto).

4.2 Descripción de áreas de interfaz en la comuna.

La determinación de la zona de Interfaz fue generada a partir de los planes reguladores del Minvu años 2013-2014, Plan Regulador Comunal de Coronel y el Plan Regulador Metropolitano de Concepción vigente, donde se enmarca el límite urbano (área urbana y se considera un espacio de extensión urbana). Adicional a ello, Conaf Región del Biobío ha definido un área buffer (o de amortiguación) de 1 kilómetro, medida acordada a través de juicio de experto en una mesa de trabajo en conjunto con especialista en Cartografía e Incendios Forestales.. En la **Figura 5, Anexo 1** se delimita el área urbana y la zona de interfaz con el área Buffer de 1 km para la interfaz de Coronel y en **Figura 6, Anexo 1** se indican los límite tanto el área urbana, la zona de interfaz y el límite de extensión urbana considerada en el Plan Regulador Metropolitano.

Al observar la distribución espacial de los incendios forestales en la comuna de Coronel, se encuentra que la gran mayoría de ellos se genera en las zonas netamente urbanas y de extensión urbana, colindante a conjuntos habitacionales, cerros islas dentro de la ciudad y en las inmediaciones de la ruta 160, que cruza a lo largo de toda la comuna.

Se pueden determinar diversos sectores, caracterizados de norte a sur:

Sector La Posada, Escuadrón, entrada norte a la ciudad (By Pass), Lagunillas, que más bien corresponden a lugares de topografía plana, en la que se encuentras conjuntos habitaciones co-existiendo con recintos industriales (Sector Escuadrón) y algunos sitios que sin ser eriazos, no presentan mayores resguardos (By Pass), En áreas como Lagunillas, sectores planos , los incendios cercanos a conjuntos habitacionales. La vegetación predominante son pastizales y la arbustiva en menor proporción. Existe un alto tráfico de personas y vehicular por estos lugares lugar dada la existencia de diversas industrias, conjuntos habitacionales y la conexión la de crecimiento urbano entre las comunas de coronel- San Pedro de la Paz. En la **Figura 7, Anexo 1**, se puede apreciar la distribución de la ocurrencia y la cercanía a los conjuntos residenciales y ruta 160.

Sector Yobilo, Cerro Maule, de topografía ondulada, de cerros de baja altura, rodeados de conjuntos residenciales plenamente en territorio urbanos. En cerro Maule es posible encontrar abundante vegetación arbustiva y pastizales, se ubica en las cercanías del borde costero. En el último tiempo se ha detectado un incremento de la ocurrencia, la presencia de microbasurales y la instalación de viviendas irregulares. Además, el sector también se caracteriza por la presencia de humedales. Por su parte Yobilo, también es un cerro, que en su entono presenta conjunto residenciales por el norte, oeste y sur, en tanto que por el este hay humedales y la ruta 160. Es un sector de ocurrencia reiterada, frecuente tránsito de personas. La mayor parte de la vegetación la conforman pastizales y en menor proporción matorrales.

Sector Calabozo. Laguna Quiñenco, ubicado al este de la ruta 160, existe ya un incipiente crecimiento urbano, es posible encontrar, más al interior, cultivos agrícolas y presencia de plantaciones forestales, más humedales, destacando el atractivo de la Laguna Quiñenco y su cercanía a la ciudad. Presenta terrenos relativamente planos a ondulados, la ocurrencia de incendios, muy posiblemente está asociada al frecuente tránsito de personas hacia la Laguna del sector. En la **Figura 7, Anexo 1** se observa la distribución de la ocurrencia.

Cerro Corcovado, Santa Elena, Nueva Esperanza. Sectores con topografía ondulada y en su parte baja , la presencia de humedales. Existen conjunto habitacionales, que en algunos puntos colindan con matorrales y vegetación arbórea. También es un área de ocurrencia reiterada, además es el acceso hacia la ruta a Patagual que se une su tramo final a la ruta Concepción Santa Juana. **Figura 8, Anexo 1.**

En Sector Sur de la ciudad hasta límite con comuna de Lota. Inmediatamente al sur de la ciudad se encuentra sector de Puerto de Coronel y toda la infraestructura y movimiento de personas asociadas a dicha industria. Hay ocurrencia reiterada focalizada.

Más al sur se encuentran dos sectores claramente delimitados, el primero se sitúa entre el borde costero y la ruta 160, que más bien es de topografía plana, pastizales, industria turística y conjuntos residenciales, caracterizándose por el alto tráfico de vehículos y personas en verano debido a la presencia de playas. El segundo, desde la carretera hacia el este, no presenta una gran ocurrencia de incendios, tiene topografía más abrupta y da inicio a una continuidad de plantaciones forestales que se extiende hacia las comunas colindantes, por lo que se debe tener especial cuidado en arbitrar medidas mitigadoras, procurando dar una discontinuidad vegetacional (combustible) ante un probable incendio forestal. **(Figura 8, Anexo 1)**

Interior de la comuna: por sus características topográficas, presenta una marcada diferencia, sectores planos a ondulados en el borde costero, ruta 160 y unos pocos kilómetros hacia el Este en la parte Norte de la comuna. Posterior hacia el este la mayor parte es de topografía de cerros, abrupta, con extensas plantaciones forestales.

En este contexto, es posible encontrar que, por la parte Norte, Noreste y Este de la comuna se encuentra se extiende la zona de extensión urbana, conformada principalmente por cerros, plantaciones forestales y en sus bordes, algunas centros poblados, en el límite este de la comuna, hacia la ruta Concepción –Santa Juana, río Biobío, se han ido conformando áreas urbanas, siendo la más relevante Patagual y otros como Palco, Mintrinhue, el Llano, que limitan hacia el oeste con vastas zonas de plantaciones. Todas estas áreas, presentan una baja ocurrencia en

relación a las ubicadas a lo largo de la ruta 160 y borde costero, sin embargo, es menester arbitrar medidas de mitigación, silviculturales, procurando dar discontinuidad de vegetación, ante posible incendios forestales. **Figura 8, Anexo1**.

En la Isla Santa María como fue mencionado precedentemente, en el último quinquenio se registran 12 incendios, no necesariamente asociados a la zona urbana o de interfaz de la isla. La superficie afectada fue de aproximadamente 31 ha, pero 15 ha son de un incendio ocurrido el año 2019 en la parte media de la Isla. La vegetación afectada, en general son pastizales y matorrales. En general la zona urbana y de interfaz es de topografía plana a ondulada, que caracteriza a toda la isla. Existiendo matorrales, pastizales y cultivos agropecuarios en su entorno. **Figura3, Anexo 1.**

4.2.1 Criterios de selección de las áreas de interfaz y gestiones preventivas o de mitigación sugeridas a implementar.

Considerando el análisis precedente, mapa de riesgos, conocimiento técnico del territorio, zona de crecimiento urbano, interés de la comunidad, se encuentra que, principalmente, las actividades deben concentrarse desde la parte media de la comuna hacia su límite norte con la comuna de San Pedro, priorizando sectores como Escuadrón, La Posada, Yobilo, entrada norte de la comuna (By Pass), Lagunillas-Calabozo, Laguna Quiñenco, Cerro Corcovado-Santa Elena, Vista Hermosa e inmediatamente el lado sur de la ciudad la zona del Puerto de Coronel. Hacia el este, es prioritario focalizar acciones en el sector Maule, ante el creciente aumento de la ocurrencia. Toda esta zona, mantiene aún terrenos sin urbanizar, en lo que se concentra la mayor ocurrencia, no se hace una mayor mantención por parte de propietarios. Además, se caracterizan por la constante presencia de microbasurales en su perímetro, lo mismo sucede al borde de diversos conjuntos habitacionales..

Las medidas principalmente deben estar orientadas a mantener despejadas de vegetación el perímetro de los conjuntos habitacionales, así como la protección de la diversa infraestructura crítica que se encuentra en la zona. Mención especial es el tema de los microbasurales, de abundante presencia en todo el territorio y, muy probablemente, parte de la ocurrencia se asocia con esta situación. También se debe arbitrar medidas tendientes a catastrar los predios y propietarios de los predios sin mantención, sin ninguna medida de prevención y/o mitigación y sean conminados a que ejecuten algunas acciones preventivas y/o mitigación. También cobra relevancia dar continuidad de trabajo a la forma de a de trabajo de Comunidad Preparada. En la parte Sur de la comuna, tal como se mencionó con antelación, se diferencian claramente dos zonas, una asociada al tema turismo por la presencia de playas, en los que debe efectuarse más bien una prevención asociada a esta variable, entrega de mensajes por distintos mecanismos y medios. Hacia la parte alta de la comuna, de manera longitudinal, así como hacia el interior, se conforma una vasta extensión de plantaciones forestales en manos de empresas forestales, por lo que, se pueden hacer procesos de fiscalización de los planes de manejo, para el cumplimiento de la legislación vigente y propiciar la adopción de nuevas medidas, acordes a los actuales tiempos y cambios demográficos, crecimiento de infraestructuras y cambios en el clima.

5. MEDIDAS DE PREVENCIÓN, MITIGACIÓN y PROTECCIÓN CONTRA INCENDIOS FORESTALES

5.1 Coordinación de gestiones preventivas con municipalidad

La Corporación Nacional Forestal y la Municipalidad mantienen una estrecha colaboración en el ámbito de la prevención y control de incendios forestales, sensibilizando a la población con actividades como charlas, inducciones, operativos carreteros, operativos móviles, en los cuales se entrega a los vecinos de los diferentes sectores de la comuna, información básica de la prevención contra Incendios Forestales.

Cabe destacar que la Municipalidad ya hace un tiempo realiza la limpieza, mantención y construcción de cortafuegos en diversos sectores, coordinando con Conaf dicha acción ya que también la Corporación ha trabajado en la comuna, básicamente a través del Programa de Prevención de Incendios Forestales en Zonas de Interfaz de la Región del Biobío con financiamiento del Fondo Nacional de Desarrollo Regional (FNDR) que, entre materias considera la construcción, mantención de cortafuegos y un Programa de Educación Ambiental.

Adicionalmente, cabe mencionar que Conaf, tiene emplazada una base de Brigada de incendios forestales en la comuna de Coronel, entrada Norte de la comuna, sector Escuadrón.

5.1.1. Identificación de actores y/o instituciones claves.

Los actores y/o instituciones relevantes para la comuna de Coronel son los siguientes:

- I. Municipalidad de Coronel
- Carabineros de Chile
- Bomberos
- Juntas de Vecinos
- Red de Prevención Comunitaria
- Empresas Forestales, principalmente Forestal Arauco y Forestal Mininco
- Fesur
- Essbio
- Puerto de Coronel
- Cicat (Centro Interactivo de Ciencias, Artes y Tecnologías, UdeC.)
- CGE, Transelec

5.1.2. Gestión y coordinación de trabajos en conjunto entre actores clave y CONAF.

Las actividades del trabajo en conjunto entre CONAF y los actores relevantes de la comuna de Coronel son las siguientes:

Fesur: CONAF el año 2019 firmó un convenio a nivel provincial con Fesur con el fin de articular acciones de prevención de incendios forestales en trenes, estaciones de Biotrén. Además, de la mantención de la vía por parte de Fesur.

Cge, Transelec: limpieza en faja de tendido eléctrico, identificación de postes con riesgos.

Essbio/ Aguas San Pedro: Empresas sanitarias, realizan mantención grifos, acceso a fuentes de agua cuando la emergencia lo amerita. Además disponer de medidas preventivas, de mitigación en el entorno de las fuentes abastecedoras de agua potable, sobre todo en sectores de recurrentes incendios forestales.

Unión Comunal de Juntas de Vecinos y juntas de vecinos: Necesaria articulación con representantes de la sociedad civil, además que se ha trabajado con ellos en diversas acciones como por ejemplo Comunidad Preparada.

Distintos colegios públicos y privados: con los cuales se mantiene estrecha colaboración, fundamentalmente a través del Programa de Educación Ambiental dirigido a prekínder, kínder y primer básico (Forestacuentos) y a cuarto y quinto básico.

Carabineros, PDI: Coordinación para patrullajes, prevención comunitaria, participación en Comunidad Preparada, investigación de incendios, capacitación, según corresponda.

Bomberos: Coordinación para el combate de incendios forestal, capacitación en Sistema de Comando de incidentes (SCI) entre otros.

Empresas Forestales F. Arauco y Mininco : Desarrollo de silvicultura preventiva, vigilancia en sector de ocurrencia reiterada colindante a predios de la empresa, cumplimento de medidas contenidas en los Planes de Manejo y posible actualización de ellas, Implementación de trabajo conjunto con la comunidad, patrullajes coordinados.

Red de Prevención Comunitaria, actor relevante en la prevención de incendios a nivel local, ya que trabaja a través de la constitución y funcionamiento de comités locales de prevención de incendios forestales con la participación de las comunidades y actores públicos y privados, con el propósito de prevenir la ocurrencia de este tipo de emergencias y, por otro lado, generar mejores condiciones y niveles de preparación para responder cuando éstas sucedan.

Puerto de Coronel, empresa relevante en la comuna y contexto regional, nacional ya que es uno de los más importantes Terminales Portuarios del país

Cicat (Centro Interactivo de Ciencias, Artes y Tecnologías, UdeC.).con importante potencial sobre todo para jóvenes y niños, para producir experiencia de aprendizaje interactivo.

5.2 Propuestas de medidas de prevención de incendios forestales

5.2.1 Prevención social

5.2.1.1 Descripción de educación ambiental a implementar.

Las acciones educativas que forman parte de este trabajo integral, se orientan a sensibilizar a las personas con relación a su entorno natural, de acuerdo a esto y teniendo presente que la

educación ambiental es una potente herramienta destinada al cambio de actitud y conducta del ser humano, desde el año 2009, la Corporación Nacional Forestal, Región del Biobío implementa dos programas de educación ambiental permanente dentro de toda la región que se ejecutan en establecimientos educacionales municipales y particulares. Uno de ellos está destinado a alumnos de cuarto y quinto básico y tiene como propósito ser un aporte significativo en los cambios de conducta de los estudiantes para mejorar la relación de las personas con el entorno.

Por otro lado, el programa Forestacuentos está dirigido a alumnos de Pre kínder, kínder y primero básico y pretende aportar a la creación de nuevos patrones de comportamiento en los niños basado en valores para enriquecer la educación hacia el medio ambiente, dando origen a nuevos patrones de comportamiento, basados en valores, tales como el respeto, la solidaridad, la tolerancia, la inclusión, el cuidado, el cariño, el amor y la protección a la vida en todos sus géneros e incorporando la importante participación de la familia como pilar fundamental en su aprendizaje.

Por parte de Conaf, en la comuna de Coronel, hasta el año 2019, se había trabajado en ambos programas de Educación Ambiental en establecimientos educacionales tanto municipales como particulares ubicados en zonas de interfaz, sin embargo, a raíz de la Pandemia (Covid-19) estas iniciativas han debido ser postergadas para este año 2021, año en que con normas Covid-19 se ha implementado. Se entrega material tanto para cada alumno como para los profesores quienes durante todo el año deben incorporar la educación ambiental en sus actividades de aprendizaje y docencia, respectivamente.

Es así como durante el año 2019 se pudo concretar la participación de 17 establecimientos educacionales, 48 cursos, 1479 alumnos de 4 y 5 año básico y de 2 colegios con 175 alumnos de prekinder, kínder y primer año básico.

El año 2021, se pretende alcanzar a 15 establecimientos educacionales y un total de 1423 alumnos de 4 y 5 básico. En tanto que para Forestacuentos, la cifra alcanza a 3 colegios y 182 alumnos de prekinder, kínder y primer año básico. En las **Tablas 3** y **4** se indican los establecimientos educacionales beneficiados el año 2021.

Cabe mencionar que la ejecución futura de ambos programas dependerá de las prioridades y presupuestos que disponga la Corporación, así como del financiamiento externo que se pueda obtener, tal como se ha podido realizar, hasta ahora, con presupuesto del Gobierno Regional.

Tabla 3: Establecimientos Educacionales Participantes del Programa de Educación Ambiental de Conaf, cuarto y quinto básico, año 2021.

COMUNA	NOMBRE DEL ESTABLECIMIENTO	DEPENDENCIA	N° ALUMNOS 4° Y 5° BÁSICO
CORONEL	ESCUELA ROSA MEDEL AGUILERA	MUNICIPAL (DAEM)	28
	ESCUELA BÁSICA JAVIERA CARRERA		69
	ESCUELA REPÚBLICA DE FRANCIA		53
	ESCUELA OCTAVIO SALINAS CARIAGA		106
	ESCUELA VISTA HERMOSA		69
	ESCUELA JORGE ROJAS MIRANDA		53
	ESCUELA ARTURO HUGHES CERNA		216
	ESCUELA ESCUADRÓN		62
	ESCUELA MAULE		66
	LICEO ROSITA RENARD		127
	ESCUELA VÍCTOR DOMINGO SILVA		86
	ESCUELA BÁSICA RAMÓN FREIRE SERRANO		65
	ESCUELA REMIGIO CASTRO		89
	COLEGIO PARTICULAR GABRIELA MISTRAL	PARTICULAR	166
	ALIWE COLLEGE		168
TOTAL	15		1423

Fuente: Conaf Región del Biobío.

Tabla 4: Establecimientos Educacionales Programa de Educación Ambiental Forestacuentos, Conaf, año 2021.

	NOMBRE DEL ESTABLECIM	DEPENDENCIA	N° ALUMNOS DE PREKINDER, KINDER, PRIMERO BÁSICO	N° ASISTENTES DE LA EDUCACION
CORONEL	ESCUELA ROSA MEDEL AGUILERA	MUNICIPAL DAEM	45	3
	ESCUELA OCTAVIO SALINAS CARIAGA		90	5
	ESCUELA REMIGIO CASTRO		47	
TOTAL	3		182	11

Fuente: Conaf- Región del Biobío

5.2.1.2 Descripción de actividades de difusión a realizar.

CONAF: Fundamentalmente, a través de la Unidad de Comunicaciones que tiene implementada en la Región del Biobío, difunde diversas actividades e información variada respecto a la prevención de incendios forestales. Además, se pretende que, anualmente, se ejecuten diversas actividades de difusión en la comuna, para lo cual se estima realizar operativos móviles carreteros. Las actividades de difusión a realizar y que tienen por objetivo concientizar a la población sobre la problemática y daños que provocan los incendios forestales están dadas principalmente a través de Operativos

carreteros, Operativos Puerta a puerta, Charlas Uso del fuego y de silvicultura preventiva, participación en ferias locales y en puntos de prensa o entrevistas en medios locales. Al respecto se puede profundizar el trabajo desarrollado con la Municipalidad, la Red de Prevención Comunitaria y Fesur con quienes se han articulado diversas iniciativas.

5.2.1.3 Descripción de actividades de sensibilización a desarrollar en el territorio.

CONAF: Los Programas de Educación Ambiental que realiza CONAF se orientan principalmente a la comunidad escolar de educación básica, apoyándose fuertemente en los pilares de la Educación Ambiental y Forestín, junto a ello a la sensibilización de la problemática ambiental y la valorización del medio ambiente. La comunidad preparada se puede definir como un sector seguro para las personas, donde los mismos habitantes gestionan la preparación de su entorno para ayudar a proteger sus hogares, reduciendo la exposición y el riesgo de estos ante un incendio forestal, evitando así pérdidas significativas y manteniendo los beneficios que el medio brinda a la vida silvestre, al paisaje y también a la vida humana.

5.2.2 Prevención comunitaria.

5.2.2.1 Breve descripción del programa comunidades preparadas y comunidades existentes en la comuna.

Consciente del complejo panorama ambiental y social, acrecentado aún más en los últimos años por las cambiantes condiciones climáticas globales, la Corporación ha tomado la decisión de reforzar fuertemente su accionar en Prevención de los Incendios Forestales, dirigido fundamentalmente hacia la población más vulnerable que habita en áreas rurales y en interfaz urbano-forestal, lo cual se hace a través de la a metodología “Comunidad preparada frente a los incendios forestales”, que tiene como principal objetivo el concientizar a la comunidad sobre el riesgo de vivir en una zona rural y/o de interfaz urbano-forestal, así como también propender hacia la modificación de los comportamientos, para tender hacia una mayor responsabilidad individual y comunitaria en la prevención de incendios forestales. En este sentido, la concientización que se desea lograr requiere de un trabajo sistemático y a largo plazo ya que la finalidad es dejar el tema de la prevención de incendios forestales instaurado en las comunidades. Para lograrlo, un punto esencial a tener presente es el acompañamiento que se debe realizar a las comunidades una vez que se ha aprobado el Plan comunitario de prevención de incendios forestales (PCPIF), que consiste básicamente en el seguimiento de las acciones que se comprometieron a realizar y que quedaron plasmadas en el Plan.

Es así como, en la comuna de Coronel, hasta ahora, se ha trabajado en dos sectores, ambos insertos en el área de mayor ocurrencia de incendios forestales. A continuación se hace una breve reseña de ellos, haciendo notar que cada uno cuenta con un Plan Comunitario de Prevención de Incendios Forestales (PCPIF). En el **Anexo 1, Figuras 9, 10 y 11** se entregan detalles de la localización de ambas comunidades.

Nuevo Horizonte

La localidad de Nuevo Horizonte, se encuentra ubicada geográficamente en las coordenadas UTM 665255 – 5902643 de la comuna de Coronel, En cuanto a las características sociales y culturales del sector, se puede señalar que parte sus habitantes concentran su fuente de ingresos en las áreas de industrial, forestal y la pesca. Se realizaron 2 talleres comunitarios participando un promedio de 48 personas y como producto se generó un documento denominado plan comunitario de prevención de incendios forestales. En dichos talleres se indicaron riesgos y diversas acciones que se han organizado en conjunto con los vecinos del sector y consejo comunitario, se han realizado una serie de actividades para contribuir a la concientización de los vecinos en la prevención de Incendios Forestales y a la autoprotección de su entorno.

Santa Elena

La localidad de Santa Elena, se encuentra ubicada geográficamente en las coordenadas UTM 665255 – 5902643 de la comuna de Coronel. Se realizaron 2 talleres comunitarios participando un promedio de 30 personas y como producto se generó un documento denominado plan comunitario de prevención de incendios forestales. En dichos talleres se indicaron riesgos y diversas acciones que se han organizado en conjunto con los vecinos del sector y consejo comunitario, se han realizado una serie de actividades para contribuir a la concientización de los vecinos en la prevención de Incendios Forestales y a la autoprotección de su entorno.

5.2.2.2 Elección de comunidades potenciales y propuesta de trabajo.

CONAF: La elección de las comunidades está estrictamente relacionada con la ocurrencia de incendios y el nivel de daño que este pueda producir a las viviendas e infraestructura de uso público, así como nivel de organización e interés de la comunidad. En la comuna de Coronel se propone incorporar comunidades de los sectores Maule, seguir profundizando el trabajo en el vasto sector de Yobilo, Lagunillas.

Municipalidad: Por su parte, la Municipalidad podrá solicitar a la Corporación la realización de charlas en silvicultura preventiva, espacio de autoprotección, uso de herramientas y construcción y/o Mantención de cortafuegos, todo sujeto a la disponibilidad de presupuestos y priorización de acciones.

Red de Prevención Comunitaria: desde hace un tiempo La Corporación se viene coordinando con ellos diversas acciones de prevención y mitigación. La Red de Prevención también desarrolla un modelo de trabajo comunitario, por lo que hasta el año 2021 han trabajado en sectores como Corcovado, Calabozo, Patagual, El Llano (camino a Sta. Juana ruta de la madera) y Escuadrón, en total 5 Comités, localizados, fundamentalmente, en sectores colindantes o cercanías de patrimonio de las empresas forestales, por lo que se puede ejecutar un trabajo más integral, con distintas focalizaciones y ampliar el territorio de trabajo.

5.2.3 Trabajos de mitigación ante incendios forestales

5.2.3.1 Planificación de obras de eliminación de combustible vegetal a realizar.

Municipalidad de Coronel: Durante los años 2019, 2020 ha ejecutado la mantención y construcción de cortafuegos en diversos sectores, tales como Montahue, Yobilo- Cerro La Virgen, La Obra, Piedra Roja.

CONAF: por su parte, a través del Programa de Prevención de Incendios Forestales en zonas de Interfaz, con financiamiento FNDR, también ha desarrollado la mantención y construcción de cortafuegos en diversas zonas de la comuna, entre ellas: Yobilo, La Peña, Villa Bicentenario, Villa Galilea, Cerro Corcovado-Esperanza Unida, sector by pass.

Durante el año 2020, entre Conaf y la Municipalidad ejecutaron obras de mantención y construcción de cortafuegos por un total de 13, 71 Km. En la **Tabla 5** se muestran los sectores en los que se trabajó en la ejecución o mantención de cortafuegos durante el año 2020, en tanto que en la **Tabla 3, Anexo 1** los realizados el año 2019 por parte de Conaf. En la **Figura 12, Anexo 1**, se puede observar la distribución espacial de los cortafuegos realizados hasta diciembre de 2020.

En años precedentes se han identificado sectores en los que se ha efectuado la ejecución o mantención de cortafuegos. Es deseable que a estos sectores se haga la mantención anual, así como puedan ir incorporándose otros. Esta mantención puede realizarla Municipalidad, articulándose con otros actores (ejemplo Transelec, Aguas San Pedro, empresas forestales) así como, en la medida que los recursos estén disponibles y así lo defina la autoridad correspondiente basado lineamientos institucionales, la Corporación puede seguir participando. En sectores de mayor pendiente como Maule, se debe ejecutar actividades de silvicultura preventiva, cortafuegos, básicamente manuales, que debe planificarse para un futuro próximo. Al respecto, CONAF puede Identificar otros puntos específicos en los cuales es necesario ejecutar silvicultura preventiva, información que será entregada a la Municipalidad para que arbitre las medidas necesarias.

Tabla 5: Cortafuegos realizados (construidos y/o mantención) temporada 2020/2021, comuna de Coronel.

Cortafuegos ejecutados período 2020-2021 en la comuna de Coronel						
Provincia	**Comuna**	**Nombre Tramo**	**Gestión**	**Tipo de actividad**	**Estado**	**Kilómetros ejecutados**
Concepción	Coronel	C. Corcovado Pob. Esperanza Unida	FNDR	Cortafuego Preventivo	Mantención	1,035
		Transecto 3 Villa Bicentenario	FNDR	Cortafuego Preventivo	Mantención	0,101
		Transecto 1 VillaBicentenario	FNDR	Cortafuego Preventivo	Mantención	0,15
		Transecto 4 Villa Bicentenario	FNDR	Cortafuego Preventivo	Mantención	0,18
		Transecto 2 Villa Bicentenario	FNDR	Cortafuego Preventivo	Mantención	0,246
		Transelec	FNDR	Cortafuego Preventivo	Mantención	0,285
		Perimetro Villa Bicentenario	FNDR	Cortafuego Preventivo	Mantención	1,14
		Transecto Bypass	FNDR	Cortafuego Preventivo	Mantención	0,383
		Población Galilea Sur	FNDR	Cortafuego Preventivo	Mantención	0,603
		Población Galilea Este	FNDR	Cortafuego Preventivo	Mantención	1,002
		Transecto La Peña 2	FNDR	Cortafuego Preventivo	Construcción	0,127
		La Peña 1	FNDR	Cortafuego Preventivo	Mantención	0,419
		La Peña 2	FNDR	Cortafuego Preventivo	Mantención	1,164
		La Obra 2	FNDR	Cortafuego Preventivo	Construcción	0,087
		La Peña 3	FNDR	Cortafuego Preventivo	Mantención	0,19
		Yobilo Sur Inst. Aguas S. Pedro	FNDR	Cortafuego Preventivo	Mantención	0,23
		La Peña 4	FNDR	Cortafuego Preventivo	Construcción	0,56
		Pob. Anita	Municipalidad	Cortafuego Preventivo	Construcción	0,231
		Transecto a Montahue	Municipalidad	Cortafuego Preventivo	Mantención	0,442
		Cima Cerro Yobilo	Municipalidad	Cortafuego Preventivo	Mantención	1,553
		Pob. Montahue	Municipalidad	Cortafuego Preventivo	Mantención	0,649
		Send Cerro Yobilo-Cerro La Virgen	Municipalidad	Cortafuego Preventivo	Mantención	0,44
		Pob. Cerro La Virgen	Municipalidad	Cortafuego Preventivo	Mantención	0,414
		Pob. La Obra 1	Municipalidad	Cortafuego Preventivo	Construcción	0,086
		Piedra Laja	MOP	Faja libre Vegetación	Mantención	2
Total Kilómetros realizados						**13,717**

Fuente: Conaf- Región del Biobío

5.2.4 Prevención punitiva.

5.2.4.1 Acciones históricas de prevención punitiva en la comuna e incendios forestales investigados en la comuna.

La **Tabla 6** muestra los incendios investigados por la BRIDECA (Brigada de Investigación de Causas) de CONAF en la comuna de Coronel en los períodos 2018-2019 y 2019-2020. De los 5 incendios investigados, el 60% es accidental y 40% intencional.

Adicionalmente durante el año 2919 una Unidad externa contratada y capacitada por la Corporación, efectuó 20 investigaciones de incendios, arrojando que la mayoría de ellos (70%) eran por causa accidental, 25% intencional y 5 % desconocida **(Tabla 4, Anexo 1)**

Tabla 6: Incendios investigados por BRIDECA de CONAF en la comuna de Coronel.(a junio de 2021)

Período	Nombre del Incendio Forestal	Causa General	Causa específica
2019-2020	By Pass Coronel	Accidental	Otras actividades no clasificadas (manipulación de fuegos artificiales)
2019-2020	Yobilo	Accidental	Quema de basuras, desechos vegetales u otros no clasificados (distintos de vertederos o basurales autorizados)
2019-2020	Yobilo II	Intencional	Provocado por persona bajo la influencia del alcohol y/o drogas
2019-2020	Yobilo III	Intencional	Otros intencionales no clasificados
2018-2019	Manco Alto Bajo	Accidental	Roce o contacto de vegetación arbórea con tendido eléctrico

Fuente: Conaf-Región del Biobío

5.2.4.2 Programa de coordinación con Ministerio Público y autoridades locales.

La Corporación en la Región del Biobío mantiene una estrecha colaboración con los diferentes organismos asociados a la Investigación de Incendios Forestales, por lo cual, en el transcurso de los años, ha capacitado a Carabineros, PDI, Fiscales en el ámbito de investigación y determinación de causas, así como también se han definido criterios de incendios que es necesario investigar.

Cabe señalar que con fecha 27/09/2018 a nivel nacional se firmó un Protocolo de Colaboración entre el Ministerio Público y la Corporación Nacional Forestal. En dicho documento se precisan diversos compromisos de coordinación, traspaso de información, capacitación, entrenamiento, apoyo de especialistas en investigación de incendios forestales, uso del fuego, prevención de incendios forestales, por lo cual, cualquier acción que se desarrolle, estará supeditado a lo indicado en el citado Protocolo, para lo cual CONAF en la Región del Biobío tiene implementada una Brigada de determinación de Causas (Brideca) con asiento en la Oficina Regional, quien puede actuar si las circunstancias así lo requieren. Es así como, de acuerdo con los criterios previamente señalados, se deberá ir determinando cantidad y que incendios investigar.

5.2.5 Planificación de patrullajes preventivos.

De acuerdo a riesgos existentes, ocurrencia reiterada, accesibilidad, entre otras variables, se han definido diversos sectores que pueden ser patrullados, dependiendo de la disponibilidad de los recursos para hacerlo, así como de las coordinaciones que se hagan, con el fin de evitar duplicidades o vacíos en la presencia territorial.

Por lo expuesto, por parte de CONAF, si la situación lo amerita, tal como se ha hecho hasta ahora, se solicitará a través de ONEMI la ejecución de patrullajes por parte de Carabineros de Chile. Adicionalmente, en el marco del Plan de Fortalecimiento sancionado por el Ministerio del Interior y Seguridad Publica, existe un Plan de Contingencia en episodios críticos que se ha denominado "Botón Rojo", cuya esencia es preventiva y disuasiva, ejecutando acciones de ocupación del territorio por personal de CONAF y otros servicios, públicos y privados, que tengan participación en la prevención y/o control de incendios forestales.

En este contexto, personal de CONAF realizará vigilancia a través de patrullajes preventivos en sectores identificados en los días que existan alertas por condiciones meteorológicas favorables para la ocurrencia de Incendios Forestales.

Además CONAF tiene convenios y acuerdo con diversas empresas forestales que mantiene torres de detección en la Región del Biobío, adicionalmente las empresas forestales tienen otras torres distribuidas en el territorio, lo que, unido a la coordinación entre las centrales de operaciones, permite mantener un eficiente sistema de detección de incendios forestales. A modo de ejemplo, en el sector de Yobilo, lugar de alta ocurrencia, existe una torre de detección de propiedad de Forestal Arauco, así como otra en Escuadrón, propiedad de Forestal Mininco.

Definición de frecuencia de patrullajes: La frecuencia estará determinada por lo expuesto en párrafos precedentes y de la coordinación que se haga por parte de las instituciones participantes.

No obstante lo anterior, se debe tener presente que las principales fuentes de detección/vigilancia son las torres de detección, lo que se ejecuta fundamentalmente en los meses de mayor probabilidad de ocurrencia de incendios forestales, quienes mantienen diversos horarios, incluso algunas de ellas las 24 horas del día. Bomberos, Carabineros, también tienen turnos que permiten vigilar las 24 horas. CONAF a través de la central de operaciones, recibe los llamados al 130, esta Central se mantiene operativa las 24 horas entre noviembre y abril de cada año. Por lo que, los patrullajes, especialmente disuasivos, son un complemento al sistema de detección que se mantiene en la Región del Biobío y subsecuentemente en la comuna de Coronel. Labores de seguimiento del plan de patrullajes: La Corporación Nacional Forestal mantiene en funcionamiento una Central de Operaciones Regional que opera entre noviembre y abril de cada año las 24 horas y los siete días de la semana. Además, en el resto del año, opera en horario de oficina, pudiendo extender su funcionamiento. Adicionalmente este tema se ve en las reuniones de análisis que realiza el Comité de Protección Civil Comunal, el cual, al menos funciona 2 veces en la temporada de mayor ocurrencia de incendios forestales (octubre, noviembre) y otra en enero de cada año para seguimiento y monitoreo.

Por otra parte, Conaf y Municipalidad se propiciarán reunirse dos veces en la temporada de mayor ocurrencia para evaluar las acciones implementadas y a seguir. El seguimiento de dichas actividades de vigilancia o patrullajes preventivos por parte de CONAF podrá quedar registrado por intermedio de Fichas de Registro de Actividades de Prevención y Mitigación del Riesgo de Incendios Forestales que posee la Corporación y respaldadas en sistema de gestión regional.

Tabla 7: Zonas propuestas para Patrullajes terrestres

Identificación del patrullaje (Figuras en Anexo)	Sectores a abordar	responsables	periodicidad	seguimiento
Ruta 160 (Figura 13, Anexo 1	Corresponde al que puede recorrer de manera longitudinal la comuna a través de la ruta 160, pasando por los diversos sectores que, colindantes a ella, presentan la mayor ocurrencia comunal. No necesariamente se debe hacer el recorrido en su totalidad de una vez, sino que se puede abordar por tramos.	Municipalidad, Conaf, Carabineros, empresas forestales, otros organismos públicos.	Semanal o según activación Botón Rojo o nivel de alerta decretada por Onemi o según planificación que haga cada organismo involucrado en coordinación entre Conaf y/o Municipio	Reuniones de coordinación Virtuales y/o presenciales y/o correos electrónicos, radial, según corresponda.
By Pass, Lagunillas, Calabozo, Quiñenco (Figura 14, Anexo 1)	Patrullaje que aborda varios sectores de alta ocurrencia que se localizan en la parte norte y media de la comuna, en plena zona de área urbana e interfaz	Municipalidad, Conaf, Carabineros, empresas forestales, otros organismos públicos	Semanal o según activación Botón Rojo o nivel de alerta decretada por Onemi o según planificación que haga cada organismo involucrado en coordinación Conaf y/o Municipio	Reuniones de coordinación Virtuales y/o presenciales y/o correos electrónicos, radial, según corresponda.
Sector Maule (Figura 15, Anexo 1)	Situado en la parte oeste de la comuna, casi en el borde costero ha presentado un incremento de la ocurrencia en las últimas temporadas. Existe una variedad de realidades sociales, habitacional, microbasurales, pendientes del terreno, vegetación, humedales de relevancia, que lo hacen especialmente vulnerable desde distintas dimensiones	Municipalidad, Conaf, Carabineros, empresas forestales, otros organismos públicos	Semanal o según activación Botón Rojo o nivel de alerta decretada por Onemi o según planificación que haga cada organismo involucrado en coordinación Conaf y/o Municipio	Reuniones de coordinación Virtuales y/o presenciales y/o correos electrónicos, radial, según corresponda.
Yobilo (Figura 16, Anexo 1)	Sector que presenta una de las mayores ocurrencias reiteradas a nivel	Municipalidad, Conaf, Carabineros, empresas forestales, otros	Semanal o según activación Botón Rojo o nivel de alerta decretada por	Reuniones de coordinación Virtuales y/o presenciales

	comunal/provincial. Constituye una extensa zona de pastizales y, en menor medida matorrales, es un cerro colindante a conjuntos habitacionales, de uso frecuente para tránsito de personas, presencia de microbasurales.	organismos públicos	Onemi o según planificación que haga cada organismo involucrado en coordinación Conaf y/o Municipio	y/o correos electrónicos, radial, según corresponda
Corcovado,-Santa Elena, Puerto Coronel (Figura 17, Anexo 1)	Situado en la medianía de la comuna, a ambos de la ruta 160, sectores de ocurrencia reiterada y presenta coexistencia de conjuntos habitacionales e industria y ruta de acceso hacia el interior de la comuna (hacia Patagual)	Municipalidad, Conaf, Carabineros, empresas forestales, otros organismos públicos	Semanal o según activación Botón Rojo o nivel de alerta decretada por Onemi o según planificación que haga cada organismo involucrado en coordinación Conaf y/o Municipio	Reuniones de coordinación virtuales y/o presenciales y/o correos electrónicos, radial, según corresponda
Patrullaje ruta Concepción, Santa Juan Patagual (Figura 18, Anexo 1)	Sector situado hacia el este de la comuna en su límite con río Biobio y comunas de Santa Pedro de la Paz y Santa Juana, corresponde a la ruta que borde a el río y hacia el interior por valle de Patagual	Conaf, empresas forestales	Según activación botón rojo, nivel de alerta por incendios	Reuniones de coordinación virtuales y/o presenciales y/o correos electrónicos

5.2.6 Administración del uso del fuego.

Según lo ya indicado precedentemente, en el ámbito del uso del fuego, no existe una demanda significativa por parte de usuarios en la comuna de Coronel, de hecho la temporada 2020/2021 sólo se tramitaron 3 avisos, si a ello se uno la prohibición que regirá entre mayo a agosto a partir del año 2021 y de abril a septiembre a partir del año 2025, no se contempla la implementación de unidades receptoras en la comuna, propiciándose la vía presencial o la que durante los años 2020 y 2021 se ha ejecutado y que es el uso de la vía digital (correo electrónico) y telefónica para que los usuarios puedan tramitar sus avisos, para lo cual se completa un formulario simple o plan de quemas y se adjuntan los documentos necesarios para inscribir el predio (si corresponde) tramitándose todo vía digital.

Además, una vez inscritos y con un historial de buen comportamiento para ejecutar quemas, más otros requisitos técnicos, existe la posibilidad que los usuarios accedan directamente a través de internet para la tramitación de quemas on-line según lo implemente Conaf a nivel nacional.

5.2.7 Ordenanzas municipales y otras regulaciones a establecer para generar discontinuidad de vegetación en territorio comunal.

Al momento de la elaboración del Plan, no existen ordenanzas u otras regulaciones específicas para generar discontinuidad de vegetación en el territorio, para lo cual, se propone que, tomando ejemplos como la Ordenanza Local del Plan Regulador comunal de Concepción, se establezcan medidas en el entorno inmediato de las construcciones futuras, en aquellas que colinden con zonas de riesgos de incendios forestales, así como en las características de la materiales a utilizar en las construcciones localizadas en las citadas áreas (artículos 66, letra d y artículo 70 letra d, que dicen relación con áreas sensibles a incendio forestal y contenido de los estudios de riesgos, Ordenanza Local del Plan Regulador Comunal de Concepción).

Sin perjuicio de lo anterior, teniendo en cuenta que la Municipalidad de Coronel mantiene un plan anual de mantención y/o construcción de cortafuegos, éste debería ser complementado con la existencia de alguna normativa local que establezca la necesaria mantención de medidas preventivas o de mitigación en los diversos recintos privados, que sin ser catalogados como eriazos, se mantienen sin cercos, cortafuegos u otras medidas, como el manejo de la vegetación, sobre todo anual (pastizales) en los cuales existe una importante ocurrencia de incendios en la comuna. Debiera elaborarse un catastro de predios, propietarios y encauzarlos que cumplan con obligaciones de establecer medidas preventivas/mitigadoras.

Cabe mencionar que el mismo Pladeco vigente en la comuna señala algunos problemas que deben ser abordados, menciona como ejemplo, las prácticas asociadas a la disposición de basuras domiciliarias, mantención y cuidado de plazas y áreas verdes, basurales clandestinos. Esto es relevante, pues se ha detectado que varios incendios son ocasionados cerca de basurales clandestinos, por lo que, paralelamente, cualquier normativa local que desincentive este tipo de, así como un trabajo con la comunidad contribuirá a la reducción de incendios forestales generados por este concepto, por lo que es relevante cortar la relación microbasural/vegetación/incendio.

También es deseable que la comuna tenga un Plan Específico por Variable de Incendios Forestales (PEEVR) que tiene como objetivo lograr la más adecuada coordinación entre los organismos públicos y privados para enfrentar exitosamente situaciones de emergencias en la materia, que por su extensión o valores afectados amenacen la vida, salud o bienes de las personas. Anualmente Onemi actualiza el de la región, así como algunas comunas ya disponen de uno (un ejemplo de ello es la comuna de Tomé).

6. CRONOGRAMA DE ACTIVIDADES

6.1 Carta Gantt de actividades

El cronograma de actividades el plan en la comuna de Coronel se describe en la **Tabla 8.**

Tabla 8. Carta Gantt de actividades

Fecha	Actividad	Descripción	Responsable
Al menos dos veces en la temporada que va entre noviembre a mayo de cada año	Reuniones de coordinación Conaf-Municipalidad Coronel	Reuniones presenciales o virtuales para evaluar avance del Plan de Protección Comunal, directrices futuras, posibles ajustes.	Conaf-Municipalidad Coronel
Al menos reunirse dos veces durante la temporada de mayor ocurrencia de incendios	Reuniones y Talleres Informativos del Comité de Emergencia (COE)	Reuniones informativas y de coordinación con todos los actores involucrados: Municipalidad – Carabineros – JJ.VV – empresas forestales, entre otros.	Municipalidad Coronel
Marzo a diciembre	Educación Ambiental Formal	Programa de Ed. Ambiental que se implementa en diversos colegios de la comuna, dirigido a cuarto y quinto básico, así como uno especial denominado Forestacuentos que se focaliza en pre-kínder, kínder y primero básico. Su ejecución depende de la demanda existente, presupuestos disponibles, prioridades de focalización que disponga la Corporación	Unidad de Educación Ambiental de CONAF – DEM – Establecimientos Educacionales.
Durante el año	Plan de Medios de Difusión en Prevención de Incendios Forestales	Difundir toda iniciativa que directa o indirectamente incida en la prevención y control de incendios forestales.	Conaf – Sección Comunicaciones.
Noviembre a mayo	Elaboración y/o distribución de folletería y sensibilización social	Elaboración de folleterías u otro material de difusión así como cuñas a diferentes referentes locales para difundir en redes sociales o medios de comunicación comunal.	Conaf-Municipalidad de Coronel
Octubre a mayo	Charlas, operativos móviles, contactos cara a cara, destinadas a la prevención de incendios forestales.	Diversas actividades destinada a sensibilizar a la población para prevenir Incendios Forestales y responsabilidad cívica respecto a provocar incendios forestales	Conaf – Of. Provincial Concepción.

Fecha	Actividad	Descripción	Responsable
Durante el año	Inducción a dirigentes vecinales organizaciones locales, para relevar la importancia de la participación ciudadana en la prevención de incendios forestales	Identificar dirigentes locales a los cuales se hará inducción focalizada, individual o grupos con el fin de involucrar de mejor manera a las organizaciones de base en la prevención de incendios forestales	Conaf-Municipalidad de Coronel
Septiembre a Noviembre	Catastro de Silvicultura Preventiva, mantención, construcción de cortafuegos	Entregar a la Municipalidad un catastro actualizado de sectores de alta ocurrencia de I.F en los que se sugiere realizar trabajos de mantención de cortafuegos o Construcción de nuevos cortafuegos.	Conaf Región del Biobío
Agosto a diciembre de cada año	Mantención de sectores silvicultura preventiva/ medidas de mitigación	La Municipalidad a través del correspondiente, hace mantención de cortafuegos elaborados en temporadas precedentes, supeditado a la disponibilidad de recursos y priorización por parte de la autoridad	Municipalidad Coronel
Permanente	Limpieza y retiro de microbasurales	A raíz de la relación de existencia de microbasurales/incendios (más allá de la implicancia ambiental, social que significa) es necesario trabajar con la comunidad para la eliminación de microbasurales.	Municipalidad de Coronel
Permanente (pero actuarán según definiciones preestablecidas con Ministerio Público o según la evaluación de la contingencia)	Trabajo con Policías, Ministerio Público a través de BRIDECA (Brigada Determinación de Causas)	Unidad compuesta por profesionales del área Investigación y Forestal que trabajarán según necesidad detectada, con el fin determinar las causas de los incendios y reorientar las medidas preventivas, así como a petición de Ministerio Público.	Conaf – Oficina Regional
Permanente entre los meses de noviembre a abril	Vigilancia	Vigilancia a través de Torres de detección, entre noviembre a abril, estimativamente	Conaf-Empresas forestales
Permanente entre los meses de noviembre a abril	Patrullajes	Entre noviembre a abril, a través de vigilancia de seguridad ciudadana u otro mecanismo, Asistentes Técnicos de Conaf o personal policial recorren los diferentes sectores de mayor ocurrencia de incendios forestales	Municipalidad Coronel, Conaf, Carabineros

Fecha	Actividad	Descripción	Responsable
Permanente	Administración del Uso del Fuego	A través del sistema Computacional de Avisos Quemas (SAQ), se monitorean las quemas controladas en línea por Conaf y Carabineros, quienes, de ser necesario podrán apoyar fiscalizando las quemas que corresponden a sus sectores.	Conaf - Of. Provincial Concepción
Octubre - diciembre	Inspección predial, recomendación preventiva o fiscalización a predios forestales con Plan de Manejo vigente.	Corroborar, incentivar la ejecución de medidas consideradas en Planes de Manejo de predios en zona de Interfaz y/o sugerir la adopción de otras complementarias.	Conaf – Of. Provincial Concepción.
Octubre a diciembre	Lanzamiento de campaña de prevención de incendios forestales	Hito de difusión, sensibilización para que la comunidad se involucre en la prevención de incendios forestales	Municipalidad de Coronel-Conaf

7. SEGUIMIENTO DEL PLAN DE PROTECCIÓN COMUNAL

7.1 Planificación de reuniones de seguimiento con actores involucrados.

El seguimiento del Plan Comunal, regularmente se hará al momento de las reuniones sistemáticas del Comité de Protección Civil Comunal, lo que ocurre, preferentemente, en una primera instancia, al inicio de la temporada de mayor ocurrencia (octubre o noviembre) y una segunda reunión a mediados de la temporada, preferentemente en enero de cada año.

Adicionalmente se mantendrán, en lo posible, dos reuniones entre Conaf y la Municipalidad en dicho período, para monitorear avances y hacer ajustes necesarios.

La planificación de reuniones de seguimiento para cada una de las actividades descritas en la carta Gantt se coordinará entre CONAF con la Municipalidad con el fin de definir y convocar actores participantes, según la naturaleza de la acción a implementar y, una vez ejecutadas, analizar su desarrollo y otras posibles futuras medidas, donde se generará un acta de reunión, con listado de participantes, detalle de las gestiones preventivas propuestas, los acuerdos tomados, fotografías de la reunión.. No obstante, todo aquello que sea factible de ejecutarlo vía virtual, se privilegiará alternativa por sobre la presencial, por lo que los respaldos correspondientes deben ser ajustados a dicha situación. En la **Tabla 9** se muestra, fechas (mes) propuesto para las principales acciones de seguimiento del Plan.

Tabla 9: Seguimiento de las acciones Plan de Protección Comunal.

ACTIVIDADES	O	N	D	E	F	M	A	M	J	J	A	S	O	N	D
Reunión COE Comunal		X		X										X	
Reunión Conaf Municipalidad		X		X										X	

7.2 Tabla de verificación de avances de las gestiones preventivas propuestas.

El avance y cumplimiento de las actividades de prevención de incendios forestales realizadas en la comuna de Lota se registrará en la **Tabla 10**.

Tabla 10: Verificación de avance de las actividades de prevención de incendios forestales en la comuna de Coronel.

Fecha	Actividad	Avance/observación/ Descripción	Medio verificación (según modalidad presencial o virtual)
Al menos dos veces durante la temporada	Reuniones de coordinación Conaf-Municipalidad Coronel		
Al menos reunirse dos veces durante la temporada.	Reuniones y Talleres Informativos del Comité de Emergencia (COE)		
Marzo a diciembre	Educación Ambiental Formal		
Durante el año	Plan de Medios de Difusión en Prevención de Incendios Forestales		
Noviembre a mayo	Elaboración y/o distribución de folletería y sensibilización social		
Octubre a mayo	Charlas, operativos móviles, contactos cara a cara,		
Noviembre a Abril	Charlas a Usuarios del Uso del Fuego		
Durante el año	Inducción a dirigentes vecinales organizaciones locales,		
Septiembre a Noviembre	Catastro de Silvicultura Preventiva, mantención, construcción de cortafuegos		
Agosto a diciembre de cada año	Mantención de sectores silvicultura preventiva/ medidas de mitigación		
Permanente	Limpieza y retiro de microbasurales		
Permanente (pero actuarán según definiciones preestablecidas con Ministerio Público o de acuerdo a evaluación de la contingencia)	Trabajo con Policías, Ministerio Público a través de BRIDECA (Brigada Determinación de Causas)		
Permanente entre los	Vigilancia		

meses de noviembre a abril			
Permanente entre los meses de noviembre a abril	Patrullajes		
Permanente	Avisos autorizados de Uso del Fuego		
Permanente	Administración del Uso del Fuego		
Octubre -diciembre	Inspección predial, recomendación preventiva o fiscalización a predios forestales con Plan de Manejo vigente.		
Octubre a diciembre	Lanzamiento de campaña de prevención de incendios forestales		

8. CONCLUSIONES

La mayor ocurrencia de incendios forestales se da dentro de los límites urbanos, incluyendo el área netamente urbana y la de extensión urbana, es así que sectores como Yobilo, entrada Norte de la comuna (By Pass), Escuadrón, Lagunillas, Calabozo, Cerro Corcovado, Santa Elena, todos estos situados a costados de la ruta 160 constituyen zonas de alto o muy alto riesgo. Hacia borde costero, se debe privilegiar sector Cerro Maule y el área circundante a Puerto de Coronel. Todos tienen prioridad en las actividades de prevención de incendios forestales diseñadas.

La Comuna de Coronel presenta características eminentemente urbanas de manera longitudinal a lo largo de todo el litoral y, salvo otra zona ubicada al borde de la ruta que une Concepción con Santa Juana, por el borde del río Biobío, el resto del territorio comunal, es de topografía abrupta, mayoritariamente cubierto por plantaciones forestales.

Dentro de los límites urbanos y en estrecha relación con conjuntos habitacionales, existen sitios ya sea eriazos o que, no siéndolos, no mantienen medidas mitigadoras o preventivas, constituyéndose en focos de microbasurales, frecuente tránsito de personas, áreas que presentan una reiterada ocurrencia de incendios forestales y de uso ilegal del fuego en áreas urbanas.

Se debe procurar la eliminación de microbasurales, sensibilizar a la población en esta materia, así como identificar a propietarios de los sectores/ predios que no mantienen medidas básicas de prevención y/o mitigación.

Las acciones de vigilancia, fundamentalmente se harán de dos modos: por parte de La Municipalidad de Coronel con vigilancia móvil a través de patrullajes por personal municipal. CONAF lo hará con la implementación de Torres de detección con cobertura hacia Coronel, priorizando el convenio con empresas forestales para tal fin.

Los patrullajes deben focalizarse a lo largo de la ruta 160, sector by pass Norte, Lagunillas, Cerro Yobilo, Maule, Corcovado, Calabozo, Quiñenco, Puerto de Coronel.

Se debe procurar mantener y profundizar el trabajo a través de la modalidad de Comunidad

Preparada, de tal manera que la comunidad se involucre de una manera más activa en el autocuidado y espacios de protección. Además, se debe procurar que cualquier acción que se haga en el territorio, necesariamente debe estar ligada estrechamente a los habitantes y su involucramiento en las acciones de prevención de incendios forestales.

El presente Plan, considera, en una primera etapa, una sensibilización hacia actores locales relevantes, JJ.VV. dirigentes, con el fin de comenzar un proceso de participación más activa por parte de la comunidad

La Prevención de incendios forestales, debe, necesariamente contemplar acciones de corto, medio y largo plazo. Entre estas últimas, la educación ambiental formal e informal, que persigue, entre otros, el cambio de conducta de las personas tiene un papel relevante en el plan de protección.

La existencia de extensas plantaciones hacia la parte alta e interior de la comuna, hace necesaria que las medidas implementadas por parte de los propietarios sean actualizadas y acordes a los cambios que ha experimentado la comuna, así como contribuyan a una discontinuidad de vegetación en las áreas que corresponda, con el propósito de minimizar la vulnerabilidad/ riesgo del territorio y sus habitantes, ante la ocurrencia de incendios de magnitud. En el corto plazo, además de la sensibilización, se debe procurar el cumplimiento de las medidas actualmente comprometidas.

El seguimiento del Plan de Protección comunal permitirá, entre otras materias, hacer los ajustes necesarios, además, como primer Plan, está sujeto a posteriores validaciones y modificaciones

9. BIBLIOGRAFÍA

https://www.ecoronel.cl/planeamiento/variable-ambiental-en-el-plan-comunal-de-desarrollo-pladeco/

https://www.bcn.cl/siit/reportescomunales/comunas_v.html?anno=2021&idcom=8102

http://www.ecoronel.cl/planeamiento/prc-de-coronel/

https://es.wikipedia.org/wiki/Coronel_(Chile)

https://www.prmconcepcion.cl/wp-content/prmc/doc/03-ordenanza-2018.pdf

http://observatoriourbano.minvu.cl/Ipt/wp_resultado_decreto.asp?r=8&c=&i=27

https://concepcion.cl/plan-regulador/

https://www.tome.cl/docs/utilidad/PL-PEEVR-PO-ARD-04_V01_Variable%20de%20Riesgo_Incendio%20Forestal_Decreto%20Alcaldicio%207852.pdf

Conaf, 2021, Sistema Asistencia de Quemas.
https://saq.conaf.cl/login/index.php?nocache=18289391465d1fa7c85f454

Conaf, 2021, Sistema de Información Digital Para Control de Operaciones.
https://sidco.conaf.cl/

10. ANEXO 1

Tabla 1: Superficie con explotaciones silvoagropecuarias, comuna de Coronel.

Tabla
Superficie de explotaciones silvo-agropecuarias (Has.)

TIPO DE EXPLOTACIONES	COMUNA	REGIÓN	PAÍS
Superficie Agropecuaria	4.169,40	1.790.901,01	29.781.690,81
Superficie Forestal	9.870,68	1.330.163,24	6.657.842,37
Superficie Total	14.040,08	3.121.064,25	36.439.533,18

Fuente: INDAP 2009

Porcentaje de superficie de explotaciones silvoagropecuarias

Tipo de Explotaciones	% Sobre Comuna	% Sobre Región
Superficie Agropecuaria	29,70	0,23
Superficie Forestal	70,30	0,74
Superficie Total	100	0,45

FUENTE: INDAP 2009

Fuente: Plan de Desarrollo Comunal – PLADECO Coronel 2012-2016

Tabla 2: ocurrencia y daño provincia Concepción, último quinquenio y período 2020/2021

Comuna	NUMERO DE INCENDIOS						SUPERFICIE AFECTADA (ha)					
	Periodo actual 2020-2021		Periodo 2019-2020		Promedio quinquenio		Periodo actual 2020-2021		Periodo 2019-2020		Promedio quinquenio	
Concepción												
Chiguayante	4	(+33%)	3	(-57%)	9.4		0.29	(-100%)	1194.69	(-100%)	244.82	
Concepción	30	(+50%)	20	(+35%)	22.2		6.34	(-49%)	12.32	(-100%)	3808.05	
Coronel	69	(+13%)	61	(+19%)	58		53.22	(-45%)	96.36	(-39%)	87.45	
Florida	39	(-26%)	53	(-6%)	41.6		26.23	(-47%)	49.21	(-100%)	6207.73	
Hualpén	3	(-50%)	6	(-63%)	8.2		4.91	(-54%)	10.63	(-40%)	8.25	
Hualqui	66	(+12%)	59	(+28%)	51.4		57.03	(-96%)	1364.01	(-98%)	2411.26	
Lota	27	(-61%)	69	(-56%)	60.8		5.28	(-71%)	18.17	(-55%)	11.69	
Penco	60	(+36%)	44	(-5%)	63.4		9.32	(-86%)	68.82	(-92%)	111.89	
San Pedro de la Paz	57	(+54%)	37	(+75%)	32.6		37.75	(-11%)	42.42	(+7%)	35.44	
Santa Juana	41	(+3%)	40	(+60%)	25.6		17.7	(-99%)	1506.81	(-96%)	438.21	
Talcahuano	35	(+75%)	20	(+14%)	30.8		12.91	(-57%)	30.30	(-63%)	34.67	
Tomé	218	(+0%)	217	(+16%)	188		87.57	(-38%)	142.19	(-90%)	863.50	
Subtotal	649	(+3%)	629	(+10%)	592		318.54	(-93%)	4535.93	(-98%)	14262.95	
Total	**649**	**(+3%)**	**629**	**(+10%)**	**592**		**318.54**	**(-93%)**	**4535.93**	**(-98%)**	**14262.95**	

Fuente: Sidco-Conaf

Figura 1: Ocurrencia y daño por comuna, Provincia de Concepción, comparación quinquenal y último período (2020/2021).

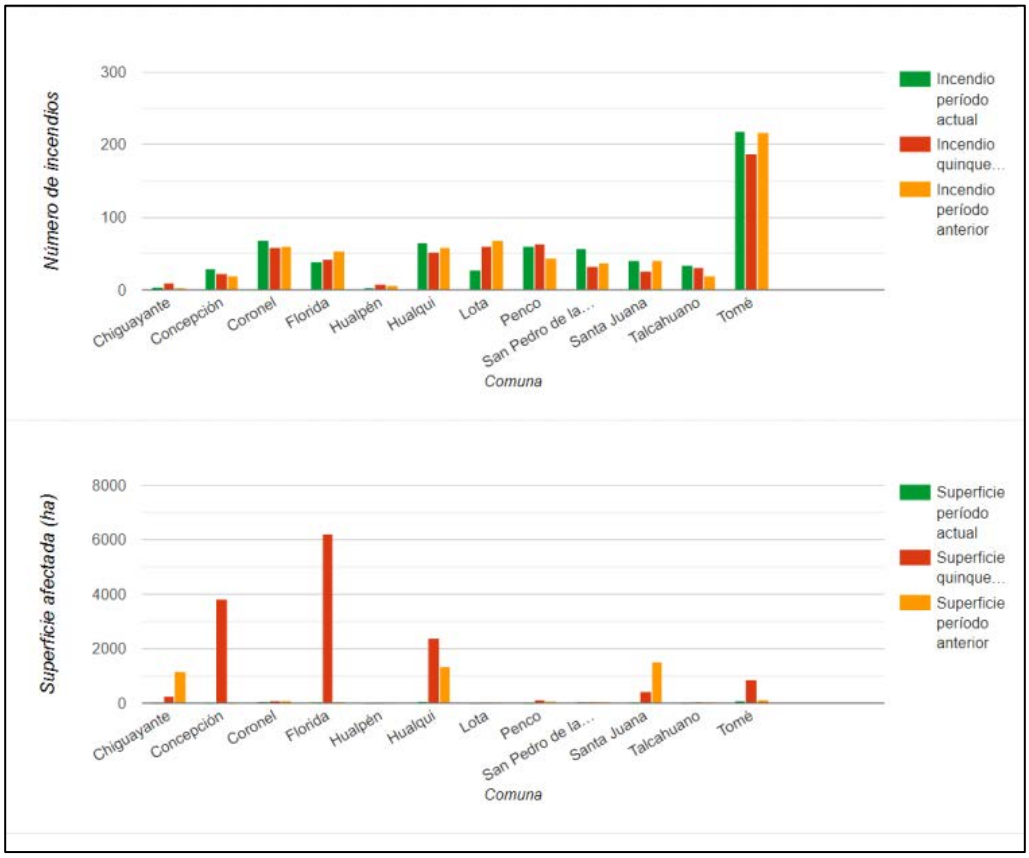

Fuente:Sidco- Conaf

Figura 2: Distribución de la ocurrencia de incendios, comuna de coronel, último quinquenio.

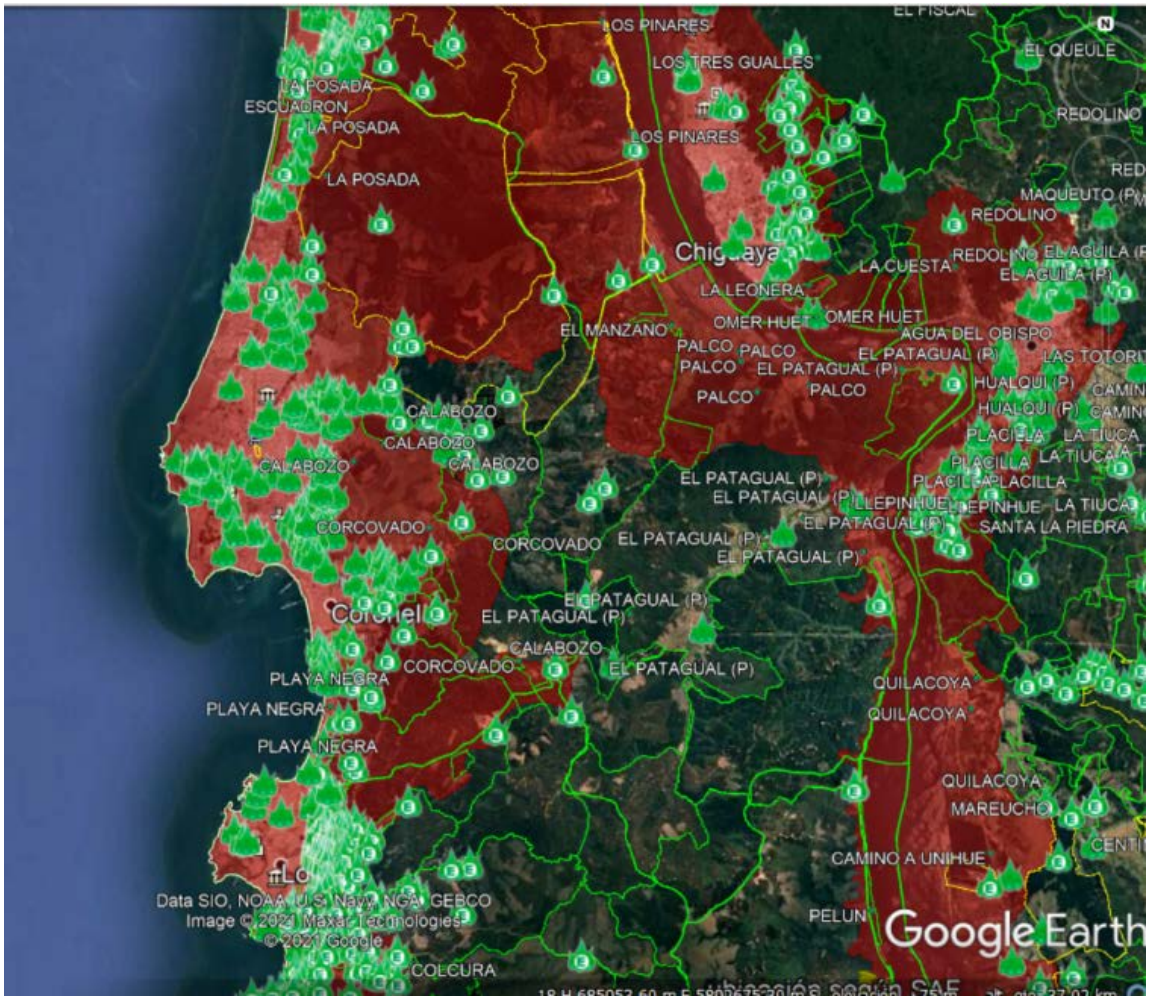

Fuente: Sidco- Conaf

Nota: la zona de color rojo define límite urbano (área urbana más extensión urbana) basado en Plan Regulador Metropolitano, Minvu)

Figura 3: Distribución de la ocurrencia de incendios, Isla Santa María, comuna de Coronel, último quinquenio.

Fuente: Sidco- Conaf.

Nota: la zona de color rojo define límite urbano (área urbana más extensión urbana) basado en Plan Regulador Metropolitano, Minvu)

Figura 4: Variables consideradas para determinar riesgo por incendios forestales, comuna de Coronel.

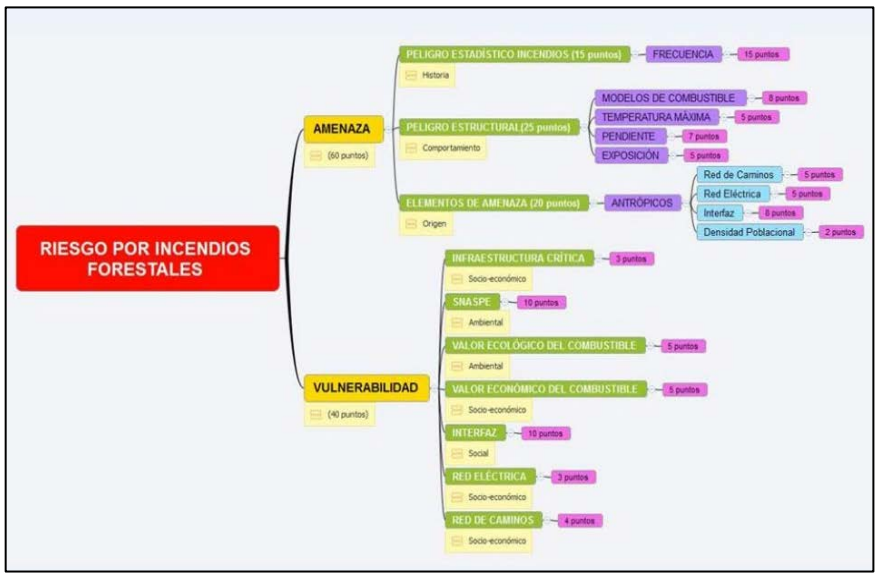

Fuente: Sección de Análisis y Predicción de Incendios Forestales- Conaf

Figura 5: Identificación límites de área urbana, interfaz definido por Conaf, comuna de Coronel

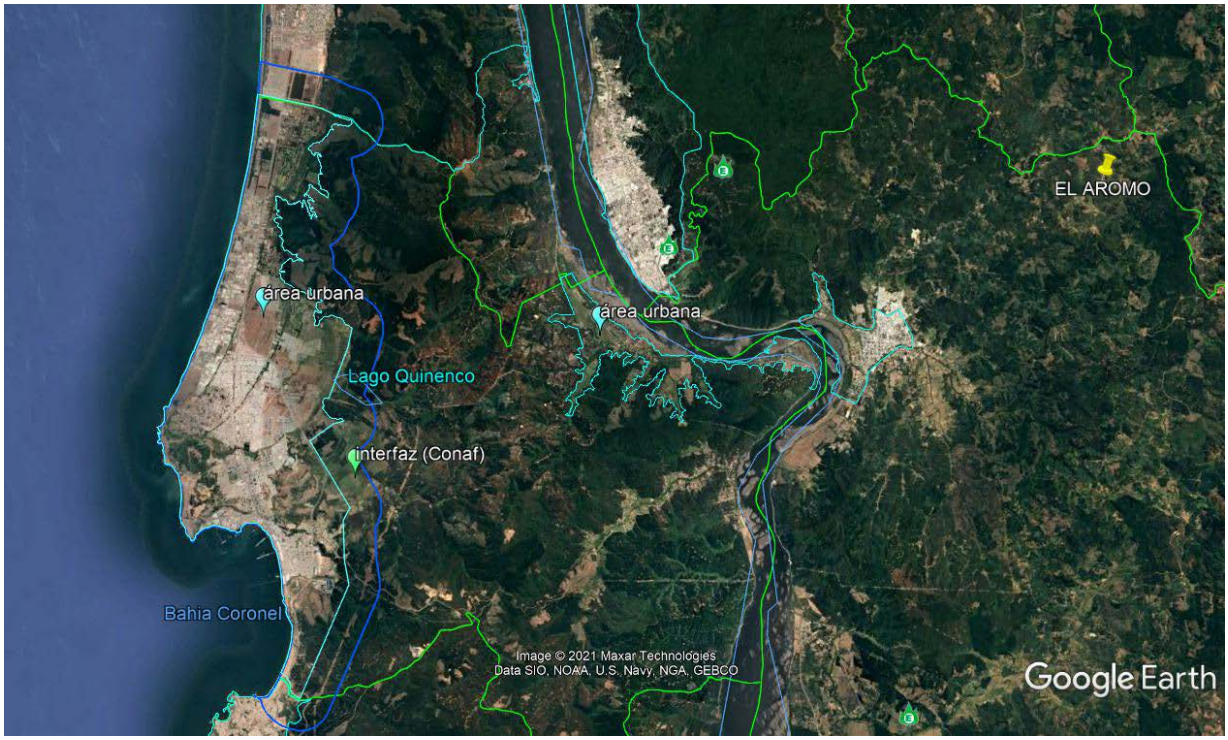

Fuente: Conaf Región del Biobío, Minvu Región del Biobío

Figura 6: Demarcación de límites de área urbana, interfaz, extensión urbana, comuna de Coronel

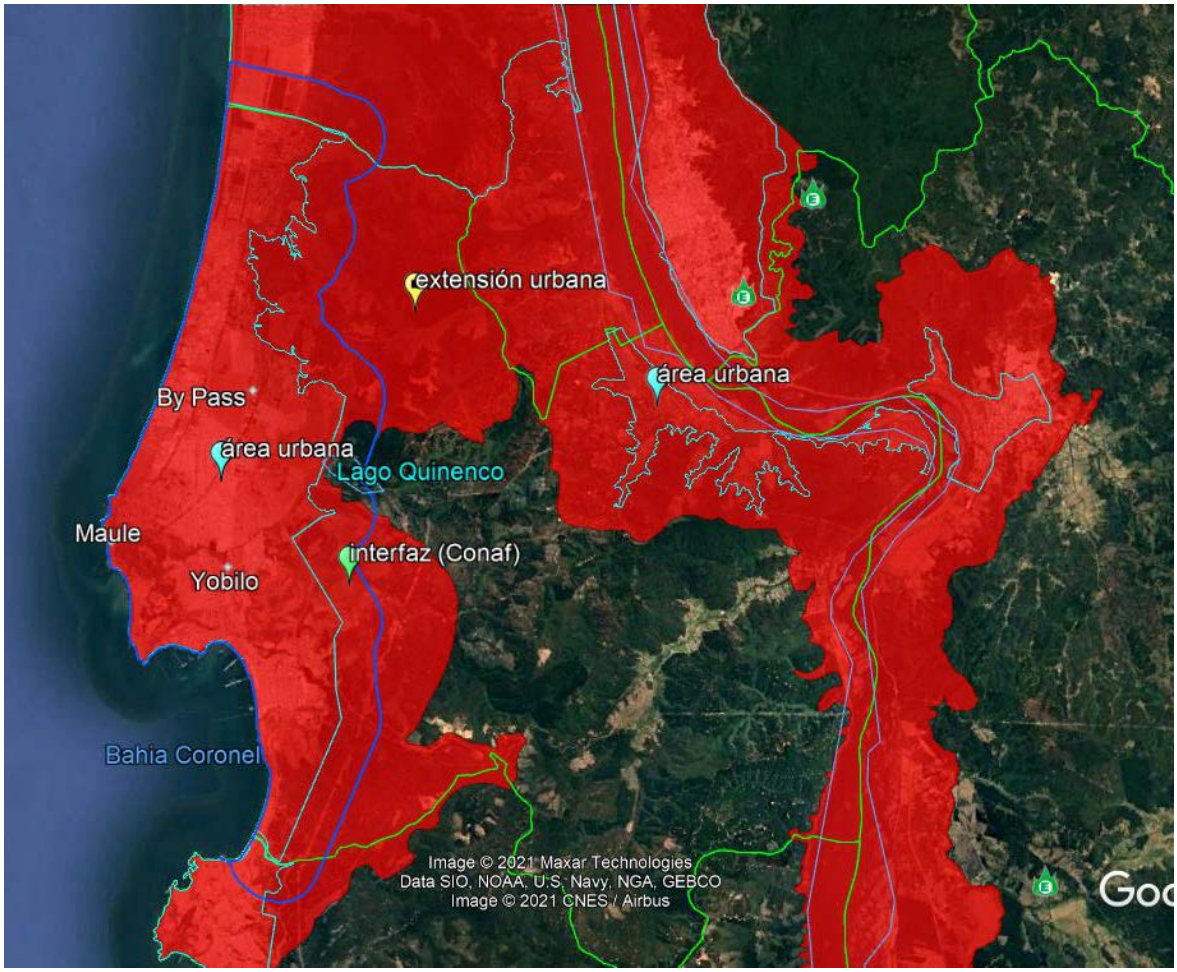

Fuente: Conaf- Región del Biobio, Minvu Región del Biobío

Nota: línea a verde clara es límite área urbana, línea morada interfaz delimitada por Conaf, Zona roja incluye extensión urbana.

Figura 7 : Distribución de la ocurrencia de incendios, en zonas de límites urbanos, sector norte de la comuna de Coronel

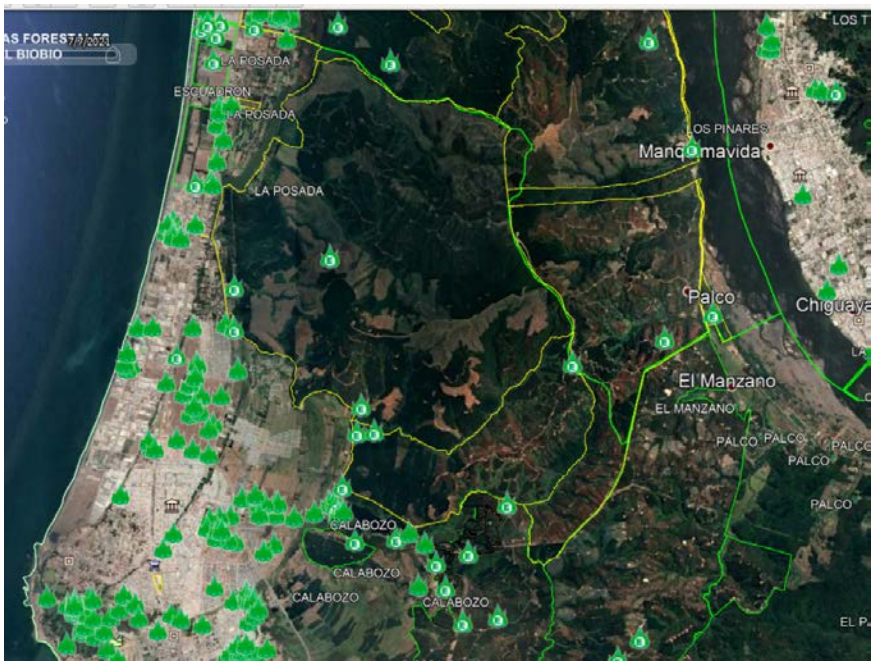

Fuente: Sidco Conaf

Figura 8 : Distribución de la ocurrencia de incendios, en zonas de límites urbanos, sector sur de la comuna de Coronel

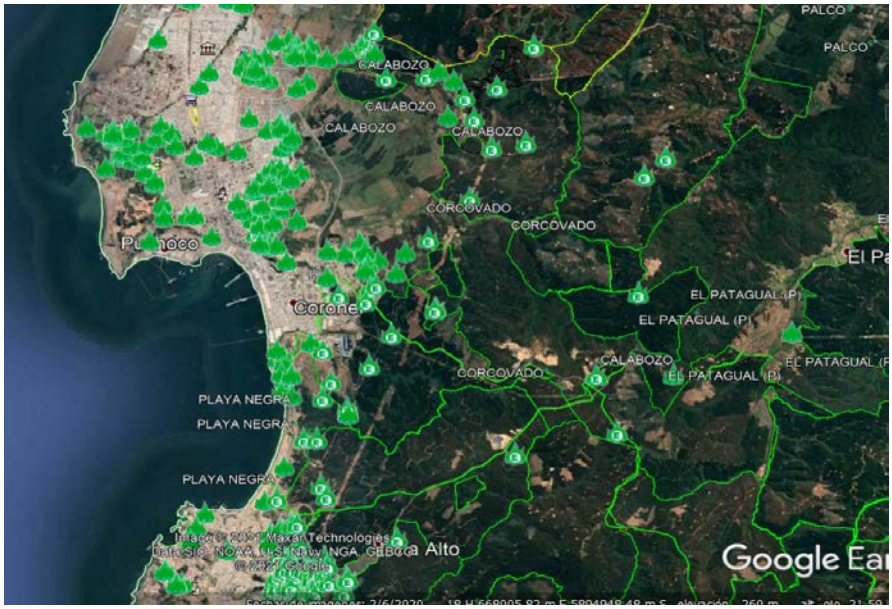

Fuente : Sidco Conaf

Figura 9: Localización de los sectores en que se ha trabajado bajo modalidad "Comunidad Preparada" Comuna de Coronel.

Fuente: Conaf- Región del Biobío

Figura 10 y Figura 11: Imágenes de sectores Nuevo Horizonte (Yobilo) y Santa Elena (Corcovado) en los que se ha trabajado bajo modalidad "Comunidad Preparada" Comuna de Coronel

Fuente: Conaf- Región del Biobío

Tabla 3: Cortafuegos construidos por Conaf, año 2019, Comuna de Coronel

Comuna	Sector	Método de ejecución	Gestión	Estado de OECV	Kilometros Lineales Ejecutados (Km)
Coronel	Población Galilea Bypass	Maquinaria	FNDR	Mantención	1,000
	Población Galilea Bypass	Maquinaria	FNDR	Mantención	0,584
	Población Galilea Sector Silos	Maquinaria	FNDR	Mantención	0,359
	Población Bicentenario	Maquinaria	FNDR	Mantención	0,870
	Sector la Peña 1	Maquinaria	FNDR	Mantención	0,167
	Yobilo Sur Inst. Aguas S. Pedro	Maquinaria	FNDR	Mantención	0,244
	C. Corcovado Pob. Esperanza Unida Tramo 1	Maquinaria	FNDR	Mantención	0,811
	C. Corcovado Pob. Esperanza Unida Tramo 2	Maquinaria	FNDR	Mantención	0,218
	Bypass Transecto 2	Maquinaria	FNDR	Mantención	0,610
	Subestacion Transelec	Maquinaria	FNDR	Construcción	0,345
	Transecto 1 Poblacion Bicentenario	Maquinaria	FNDR	Construcción	0,199
	Transecto 2 Poblacion Bicentenario	Maquinaria	FNDR	Construcción	0,421
	Transecto 3 Poblacion Bicentenario	Maquinaria	FNDR	Construcción	0,387
	Oeste poblacion Bicentenario frente ruta 160	Maquinaria	FNDR	Construcción	0,391
	La Peña_tramo_1	Maquinaria	FNDR	Mantención	1,362
	La Peña_tramo_2	Maquinaria	FNDR	Mantención	0,276
	Sendero Cerro Yobilo	Maquinaria	FNDR	Construcción	0,440
	Total (km)				**8,684**

Fuente: Conaf, Región del Biobío

Figura 12: localización de cortafuegos construidos Por Conaf o Municipalidad de Coronel, temporada 202/2021.

Fuente: Conaf- Región del Biobío

Tabla 4: Incendios investigados el año 2019 por parte de UDECA (Unidad de investigación de causas, Conaf, comuna de Coronel.

Cantidad de incendios Inspeccionados e informados a Conaf						
Región	Provincia	Comuna	Nombre de Incendios Forestale	N° Regional	Investigación terminada(SI o Nc	Causa General
08	1	02	Yobilo II	201	Sí	Accidental
08	1	02	Maule	143	Sí	Intencional
08	1	02	Maule II	234	Sí	Accidental
08	1	02	Campo Lindo II	338	Sí	Intencional
08	1	02	Puerto Coronel	347	Sí	Desconocido
08	1	02	By Pass Coronel	227	Sí	Accidental
08	1	02	Campo Lindo	332	Sí	Intencional
08	1	02	Colegio Amanecer	306	Sí	Intencional
08	1	02	Cerro La Colonia	381	Sí	Accidental
08	1	02	YOBILO V	496	Sí	Intencional
08	1	02	YOBILO VI	771	Sí	Accidental
08	1	02	CANTARRANA	785	Sí	Accidental
08	1	02	LA PEÑA II	776	Sí	Accidental
08	1	02	PARQUE INDUSTRIAL II	781	Sí	Accidental
08	1	02	ESCUADRON VII	784	Sí	Accidental
08	1	02	Yobilo VIII	886	Sí	Accidental
08	1	2	CERRO CORCOVADO	956	SÍ	ACCIDENTAL
08	1	2	EL HUAYO	652	SÍ	ACCIDENTAL
08	1	2	LA POSADA	1127	SÍ	ACCIDENTAL
08	1	2	MANCO ALTO Y BAJO COLICO	800	SÍ	ACCIDENTAL

Fuente: Conaf- Región del Biobío

Figura 13: Patrullaje a lo largo de ruta 160, que cruza de manera longitudinal la comuna de Coronel

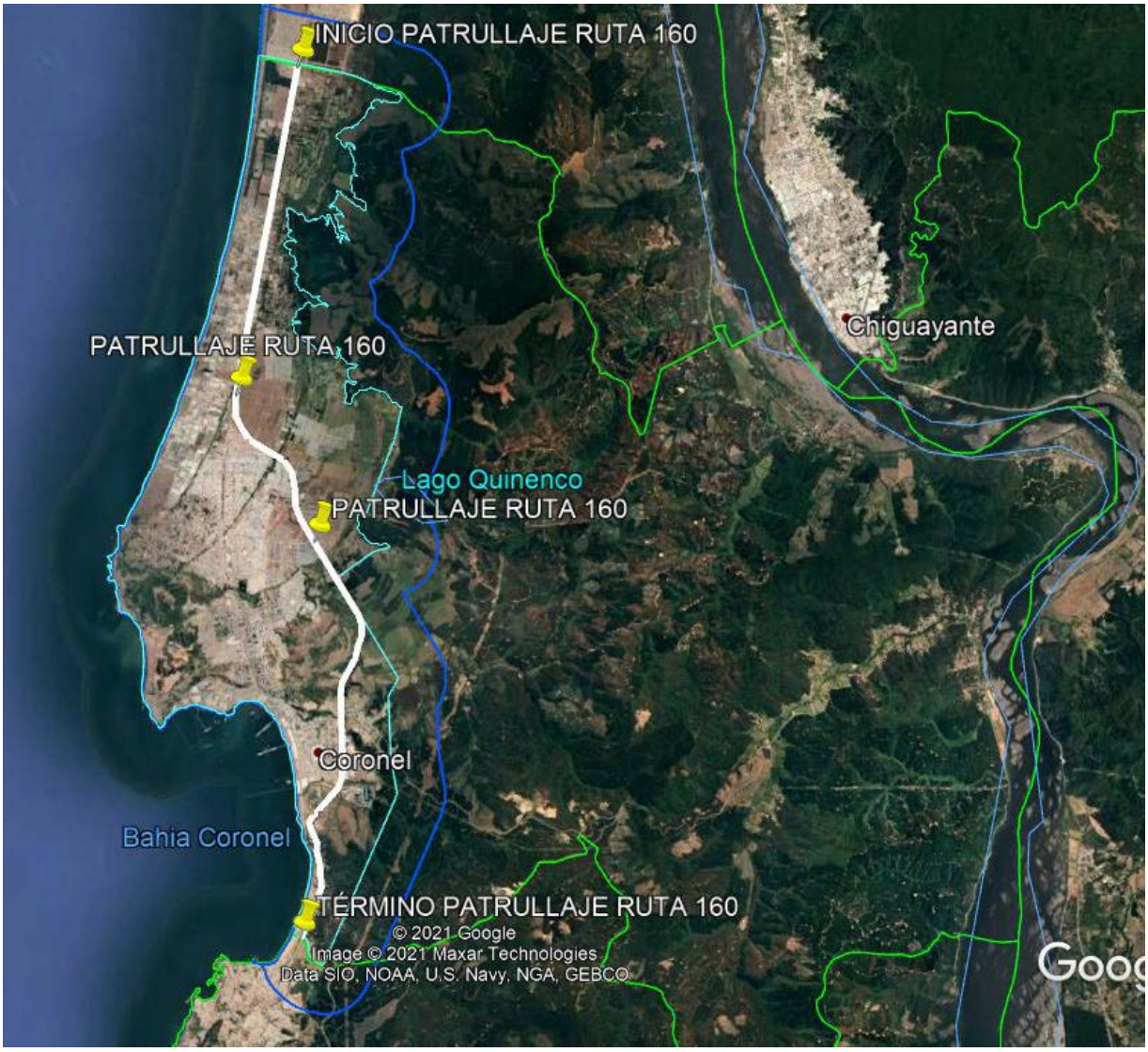

Fuente: elaboración propia

Figura 14: Patrullaje sectores de acceso norte (By Pass), Lagunillas, Calabozo, Quiñenco

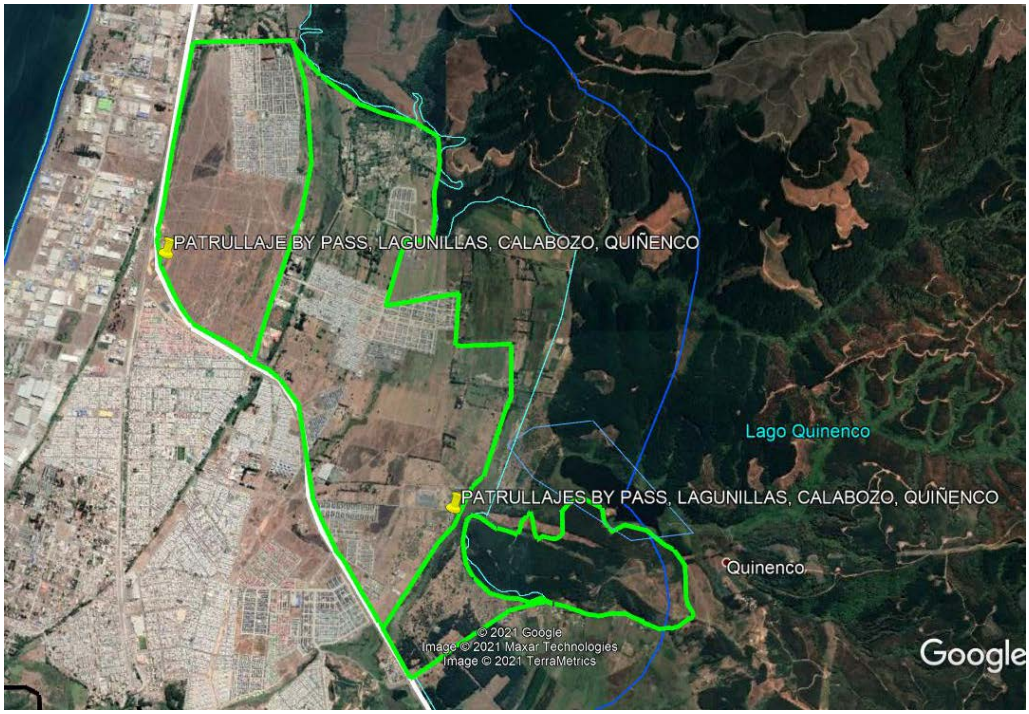

Fuente: elaboración propia

Figura 15: Patrullaje sector Maule.

Fuente: elaboración propia

Figura 16: Patrullaje sector Yobilo

Fuente: elaboración propia

Figura 17: Patrullaje Corcovado, Santa Elena, Nueva Esperanza, Puerto Coronel.

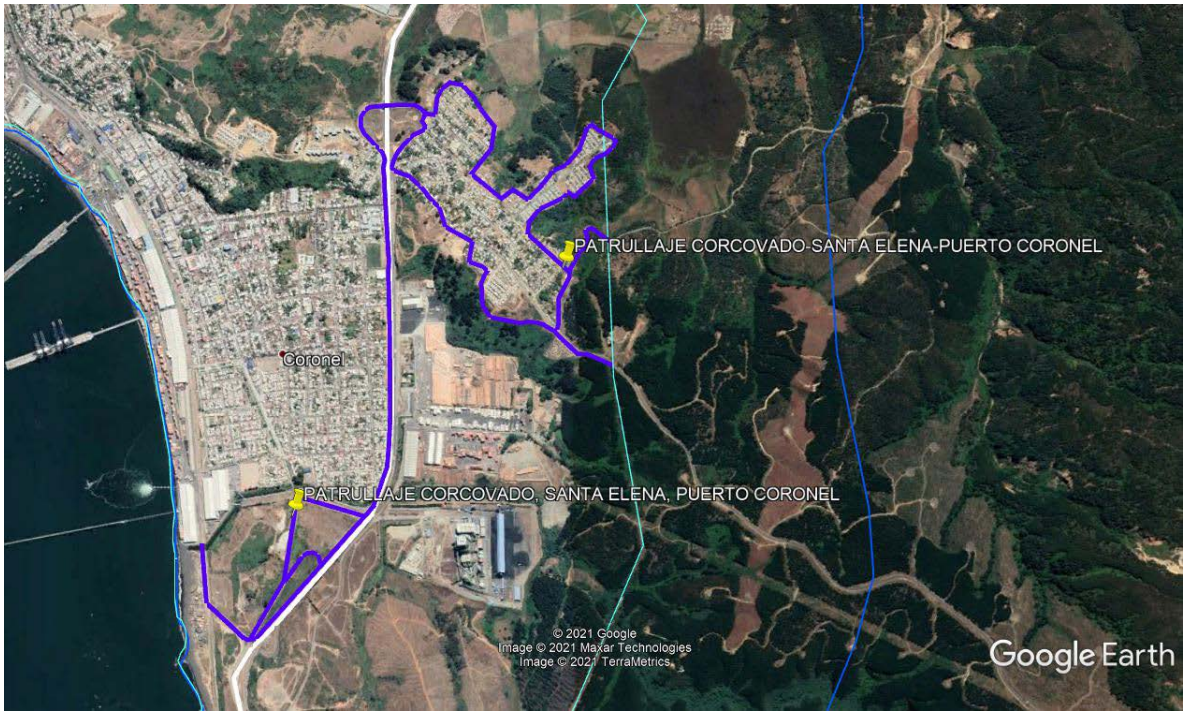

Fuente: elaboración propia

Figura 18: Patrullaje sector este de la comuna de Coronel (ruta Concepción a Santa Juana y Patagual interior)

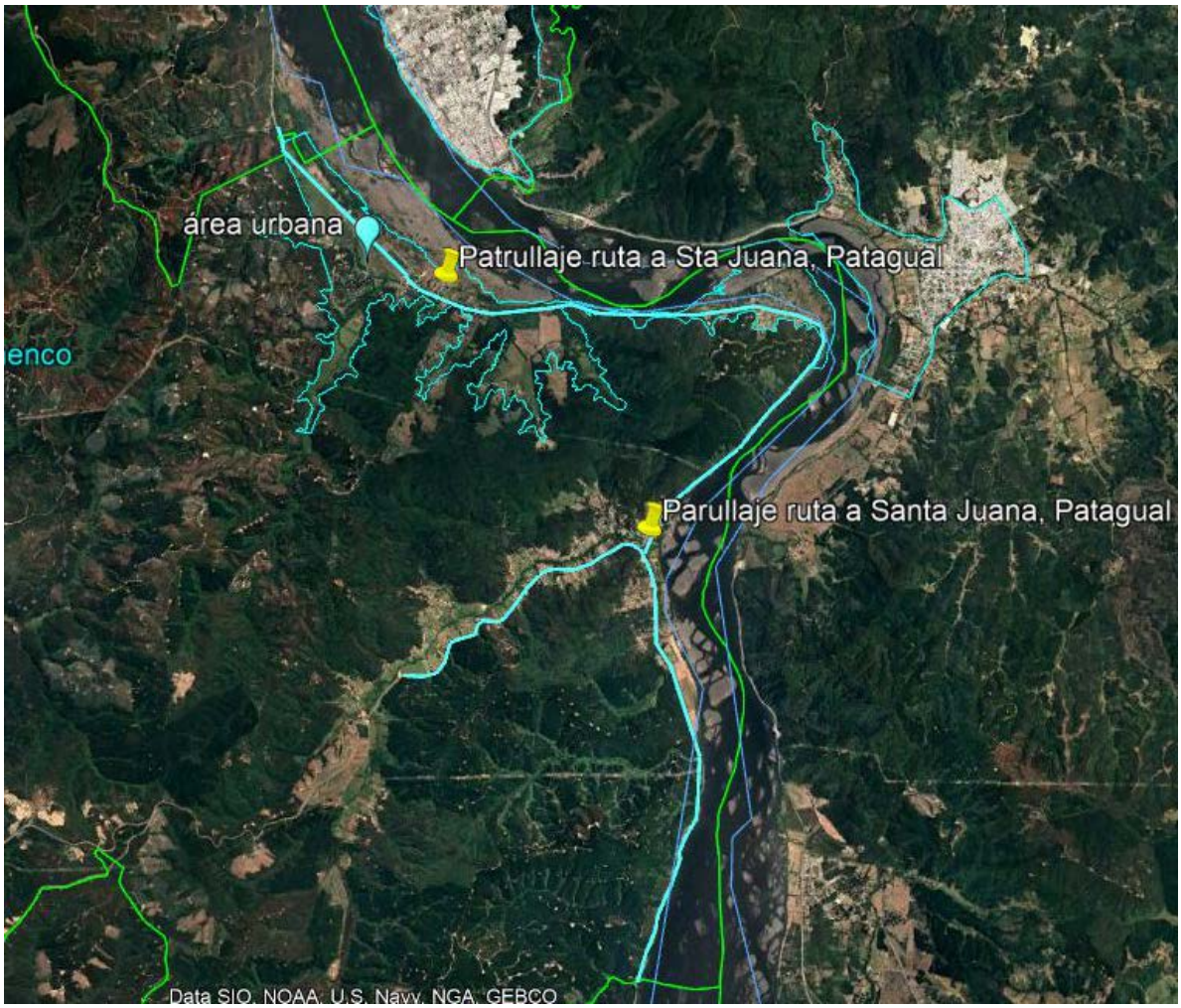

Fuente: elaboración propia

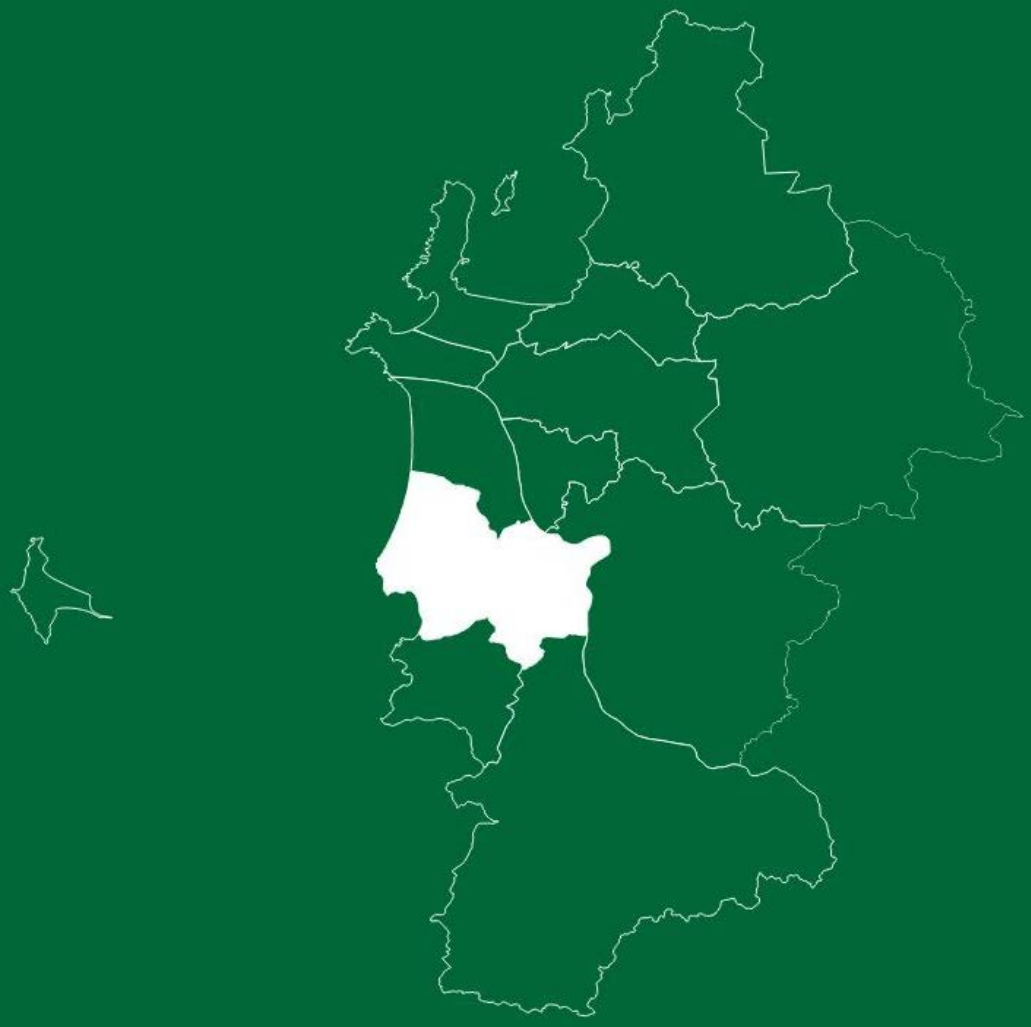

PLAN DE PROTECCIÓN CONTRA INCENDIOS FORESTALES PARA LA COMUNA DE CORONEL