CORPORACIÓN NACIONAL FORESTAL
GERENCIA DE CONSERVACIÓN DE ECOSISTEMAS BOSCOSOS Y XEROFÍTICOS
DEPARTAMENTO DE GESTIÓN FORESTAL, SUELOS Y AGUA

Plantaciones Forestales Efectuadas Durante el Año 2021

Corporación Nacional Forestal
Gerencia de Conservación de Ecosistemas Boscosos y Xerofíticos
Departamento de Gestión Forestal, Suelos y Agua

Christian Little Cárdenas
Director Ejecutivo

Contanza Troppa Tapia
Gerenta de Conservación de Ecosistemas Boscosos y Xerofíticos

Claudio Preller Diharce
Jefe Departamento de Gestión Forestal, Suelos y Agua

Autor

Carlos Cabaña Chávez
Ingeniero Forestal – Universidad de Chile

Colaboración:

Lorena Bustos Gana
Camila Loyola Díaz
Sección de Sistemas de Información Territorial
Departamento de Gestión Forestal, Suelos y Agua

Se autoriza la reproducción y difusión del material contenido en este documento para fines no comerciales sin previa autorización del autor, siempre que se especifique claramente la fuente.

Santiago, Chile

2022

ÍNDICE DE CONTENIDOS

INTRODUCCIÓN **1**

METODOLOGÍA **2**

OTROS ANTECEDENTES RECOPILADOS **3**

RESULTADOS A NIVEL NACIONAL **4**

PLANTACIONES FORESTALES A NIVEL NACIONAL **5**

FORESTACIÓN A NIVEL NACIONAL **8**

REFORESTACIÓN A NIVEL NACIONAL **11**

RESULTADOS POR REGIÓN **14**

- **REGIÓN DE ARICA Y PARINACOTA** **15**
  - FORESTACIÓN 15
  - REFORESTACIÓN 16
- **REGIÓN DE TARAPACÁ** **17**
  - FORESTACIÓN 17
  - REFORESTACIÓN 18
- **REGIÓN DE ANTOFAGASTA** **19**
  - FORESTACIÓN 19
  - REFORESTACIÓN 20
- **REGIÓN DE ATACAMA** **21**
  - FORESTACIÓN 21
  - REFORESTACIÓN 22
- **REGIÓN DE COQUIMBO** **23**
  - FORESTACIÓN 23
  - REFORESTACIÓN 24
- **REGIÓN de VALPARAÍSO** **25**
  - FORESTACIÓN 25
  - REFORESTACIÓN 27
- **REGIÓN METROPOLITANA DE SANTIAGO** **29**
  - FORESTACIÓN 29
  - REFORESTACIÓN 31
- **REGIÓN DEL LIBERTADOR GENERAL BERNARDO O´HIGGINS** **33**
  - FORESTACIÓN 33
  - REFORESTACIÓN 36

REGIÓN DEL MAULE **38**
FORESTACIÓN 38
REFORESTACIÓN 41
REGIÓN DE ÑUBLE **44**
FORESTACIÓN 44
REFORESTACIÓN 45
REGIÓN DEL BIOBÍO **49**
FORESTACIÓN 49
REFORESTACIÓN 50
REGIÓN DE LA ARAUCANÍA **56**
FORESTACIÓN 56
REFORESTACIÓN 60
REGIÓN DE LOS RÍOS **65**
FORESTACIÓN 65
REFORESTACION 66
REGIÓN DE LOS LAGOS **72**
FORESTACIÓN 72
REFORESTACION 74
REGIÓN DE AYSÉN DEL GENERAL CARLOS IBÁÑEZ DEL CAMPO **76**
FORESTACIÓN 76
REFORESTACIÓN 77
REGIÓN DE MAGALLANES Y LA ANTÁRTICA CHILENA **78**
FORESTACIÓN 78
REFORESTACIÓN 79
ANEXO **80**

ÍNDICE DE CUADROS

Cuadro N°1. Superficie total plantada, por forestación y reforestación, año 2021 5

Cuadro N°2. Forestación, por superficie forestada y tipo de propietario, según región, año 2021..... 9

Cuadro N°3. Forestación, por superficie forestada y especie, según región, año 2021..... 10

Cuadro N°4. Reforestación, por superficie reforestada y tipo de propietario, según región, año 2021..... 12

Cuadro N°5. Reforestación, por superficie reforestada y especie, según región, año 2021..... 13

Cuadro N°6: Forestación región de Arica y Parinacota, por especie, según provincia y comuna y segmento de propietarios, año 2021. 15

Cuadro N°7: Forestación región de Tarapacá, por especie, según provincia y comuna y segmento de propietarios, año 2021. 17

Cuadro N°8: Forestación región de Antofagasta, por especie, según provincia y comuna y segmento de propietarios, año 2021. 19

Cuadro N°9: Forestación región de Atacama, por especie, según provincia y comuna y segmento de propietarios, año 2021. 21

Cuadro N°10: Forestación región de Coquimbo, por especie, según provincia y comuna y segmento de propietarios, año 2021. 23

Cuadro N°11. Forestación región de Valparaíso, por especie, según provincia y comuna y segmento de propietarios, año 2021 25

Cuadro N°12. Reforestación región de Valparaíso, por especie, según provincia y comuna y segmento de propietarios, año 2021 27

Cuadro N°13. Forestación región Metropolitana, por especie, según provincia y comuna y segmento de propietarios, año 2021 29

Cuadro N°14. Reforestación región Metropolitana, por especie, según provincia y comuna y segmento de propietarios, año 2021 31

Cuadro N°15. Forestación región de O'Higgins, por especie, según provincia y comuna y segmento de propietarios, año 2021 33

Cuadro N°16. Reforestación región de O'Higgins, por especie, según provincia y comuna y segmento de propietarios, año 2021 36

Cuadro N°17. Forestación región del Maule, por especie, según provincia y comuna y segmento de propietarios, año 2021 38

Cuadro N°18. Reforestación región del Maule, por especie, según provincia y comuna y segmento de propietarios, año 2021 41

Cuadro N°19. Forestación región de Ñuble, por especie, según provincia y comuna y segmento de propietarios, año 2021 44

Cuadro N°20. Reforestación región de Ñuble, por especie, según provincia y comuna y segmento de propietarios, año 2021 46

Cuadro N°21. Forestación región del Biobío, por especie, según provincia y comuna y segmento de propietarios, año 2021 49

Cuadro N°22. Reforestación región del Biobío, por especie, según provincia y comuna y segmento de propietarios, año 2021 52

Cuadro N°23. Forestación región de La Araucanía, por especie, según provincia y comuna y segmento de propietarios, año 2021 57

Cuadro N° 24. Reforestación región de La Araucanía, por especie, según provincia y comuna, y segmento de propietarios, año 2021 61

Cuadro N°25. Forestación región de Los Ríos, por especie, según provincia y comuna y segmento de propietarios, año 2021 65

Cuadro N°26. Reforestación región de Los Ríos, por especie, según provincia y comuna, y segmento de propietarios, año 2021 68

Cuadro N°27. Forestación región de Los Lagos, por especie, según provincia y comuna y segmento de propietarios, año 2021 72

Cuadro N°28. Reforestación región de Los Lagos, por especie, según provincia y comuna, y segmento de propietarios, año 2021 74

Cuadro N°29. Forestación región de Aysén, por especie, según provincia y comuna y segmento de propietarios, año 2021 76

Cuadro N°30. Forestación región de Magallanes, por especie, según provincia y comuna y segmento de propietarios, año 2021 78

Cuadro N°31. Anexo 1. Superficie anual forestada y reforestada desagregada por segmento de propietarios 80

ÍNDICE DE GRÁFICOS

Gráfico N°1. Superficie plantada (ha) en el año 2021 a nivel nacional. 6
Gráfico N°2. Superficie forestada y reforestada (miles de ha) en los últimos 10 años a nivel nacional. 7
Gráfico N°3: Superficie forestada (ha) en los últimos 10 años de la región Arica y Parinacota 16
Gráfico N°4: Superficie forestada (ha) en los últimos 10 años de la región de Tarapacá. 18
Gráfico N°5: Superficie forestada (ha) en los últimos 10 años de la región de Antofagasta..... 20
Gráfico N°6: Superficie forestada (ha) en los últimos 10 años de la región de Atacama 22
Gráfico N°7: Superficie forestada (ha) en los últimos 10 años de la región de Coquimbo. 24
Gráfico N°8. Superficie forestada (ha) en los últimos 10 años de la región de Valparaíso 26
Gráfico N°9. Superficie reforestada (ha) en los últimos 10 años de la región de Valparaíso 28
Gráfico N°10. Superficie forestada (ha) en los últimos 10 años de la región Metropolitana..... 30
Gráfico N°11. Superficie reforestada (ha) en los últimos 10 años de la región Metropolitana 32
Gráfico N°12. Superficie forestada (ha) en los últimos 10 años en la región de O'Higgins..... 35
Gráfico N°13. Superficie reforestada (ha) en los últimos 10 años de la región de O'Higgins..... 37
Gráfico N°14. Superficie forestada (ha) en los últimos 10 años de la región del Maule 40
Gráfico N°15. Superficie reforestada (ha) en los últimos 10 años de la región del Maule..... 43
Gráfico N°16. Superficie forestada (ha) en los últimos 10 años de la región del Ñuble..... 45
Gráfico N°17. Superficie reforestada (ha) en los últimos 10 años de la región del Ñuble 48
Gráfico N°18. Superficie forestada (ha) en los últimos 10 años de la región del Biobío 50
Gráfico N°19. Superficie reforestada (ha) en los últimos 10 años de la región del Biobío..... 55
Gráfico N°20. Superficie forestada (ha) en los últimos 10 años de la región de La Araucanía..... 60
Gráfico N°21. Superficie reforestada (ha) en los últimos 10 años de la región de La Araucanía 64
Gráfico N°22. Superficie forestada (ha) en los últimos 10 años de la región de Los Ríos 66
Gráfico N°23. Superficie reforestada (ha) en los últimos 10 años de la región de Los Ríos..... 71
Gráfico N°24. Superficie forestada (ha) en los últimos 10 años de la región de Los Lagos..... 73
Gráfico N°25. Superficie reforestada (ha) en los últimos 10 años de la región de Los Lagos..... 75
Gráfico N°26. Superficie forestada (ha) en los últimos 10 años de la región de Aysén 77
Gráfico N°27. Superficie forestada (ha) en los últimos 10 años de la región de Magallanes..... 79

INTRODUCCIÓN

La Corporación Nacional Forestal, CONAF, tiene la responsabilidad de recopilar las estadísticas anuales relativas a la superficie forestada y reforestada a nivel nacional. La unidad encargada de llevar a cabo esta tarea es la Sección de Sistemas de Información Territorial, del Departamento de Gestión Forestal, Suelos y Agua, de la Gerencia de Conservación de Ecosistemas Boscosos y Xerofíticos.

En la recopilación de los antecedentes para la elaboración de este Informe tuvieron un rol relevante los Departamentos de Conservación de Ecosistemas Boscosos y Xerofiticos de todas las regiones del país. Asimismo, tuvo participación la Sección de Gestión Forestal y Restauración del Departamento de Gestión Forestal, Suelos y Agua, dado que aportó la base de datos con la información relativa a las plantaciones establecidas durante el año 2021, al igual que el Departamento de Administración y Desarrollo de Sistemas, dependiente de la Gerencia de Evaluación y Fiscalización de Ecosistemas, instancia que aportó toda la información que sirvió de base para la recopilación efectuada por las unidades regionales. Además, se contó con la valiosa cooperación de las unidades especializadas de las principales empresas forestales de Chile, señaladas más adelante.

Para los efectos de este Informe se entenderá por:

Forestación: El establecimiento de una plantación forestal sobre un terreno que no ha tenido bosque, independientemente si dicho terreno ha sido acogido o no a los beneficios del Decreto Ley N° 701, de 1974, sobre Fomento Forestal.

Reforestación: El establecimiento de una plantación forestal, mediante plantación, siembra o regeneración vegetativa, de un terreno cuyo bosque ha sido objeto de una explotación extractiva.

Pequeño propietario forestal (PP)*:* Aquel propietario definido en el D.L. N° 701, de 1974, y sus modificaciones.

Mediano propietario (MP): Todo aquel propietario distinto al pequeño propietario.

Otros Propietarios: Se ubican en esta categoría todos aquellos plantadores que la región que informó las estadísticas considera que no cumplen estrictamente con las definiciones anteriores. Actualmente, se trabaja en la construcción de esta categoría debido a la consideración anterior.

Principales Empresas Forestales (PEF): Aquellas que realizaron plantaciones durante el año 2021.
FORESTAL ANCHILE LTDA.; FORESTAL MININCO S.A; BOSQUES CAUTÍN S.A.; FORESTAL ARAUCO; FORESTAL VOLTERRA S.A; HANCOCK CHILEAN PLANTATIONS SPA; FORESTAL CAMBIUM S.A.; FORESTAL LOS LAGOS; FORESTAL COMACO.

METODOLOGÍA

La obtención de los antecedentes para la elaboración de este Informe se llevó a cabo en 3 fuentes:

1) Información entregada por el Programa de Forestación gestionado por CONAF.
2) Solicitud de información directa: Este procedimiento consistió en que la Dirección Ejecutiva de CONAF solicitó a las grandes empresas forestales del país la información sobre forestación y reforestación realizadas por éstas durante el año 2021, tanto en los predios de su propiedad como en aquellos en convenio con terceros. De igual modo, la misma información fue requerida por las Direcciones Regionales a las empresas locales, operadores, consultores y otras fuentes que se estimaron pertinentes.
3) Captura de información sobre forestación y reforestación realizada por propietarios distintos a los señalados en los puntos 1) y 2), precedentes.
    - Forestación: La información base para determinar la forestación se obtuvo de las siguientes fuentes:
        - Estudios técnicos de calificación de terrenos de aptitud preferentemente forestal (APF) aprobados y que a su vez contemplaban la ejecución de la forestación durante el año 2021.
        - Estudios técnicos sobre reconocimiento de suelos forestables aprobados y que a su vez contemplaban la ejecución de la forestación durante el año 2021.
    - Reforestación: La información base para determinar la reforestación se obtuvo de las siguientes fuentes:
        - Planes de manejo y/o modificaciones de planes de manejo en los que se estableció que la reforestación sería efectuada durante el año 2021.
        - Avisos de ejecución de faenas (plan de manejo plantaciones forestales) con programa de reforestación durante el año 2021.
        - Normas de manejo para corta de pino o eucalipto cuya reforestación se efectuaría el año 2021, ya sea por regeneración natural o por el método de plantación.
4) Captura de información sobre cambio de especie en la reforestación. Se solicitó a todas las fuentes que aportaron información sobre reforestación que señalaran la especie cosechada y la especie empleada en la reforestación.
5) Cuantificación del número de plantas empleadas. Para determinar el número de plantas utilizadas en la forestación se solicitó indicar la densidad empleada. Con respecto a la reforestación, se solicitó indicar si el método empleado fue regeneración natural o plantación y, para este último caso, se requirió señalar la densidad. Cuando a nivel predial no se dispuso de la información relativa a la densidad, se recurrió a la base de datos del Sistema de Administración de Fiscalización Forestal (SAFF); si en esta última instancia no existía información sobre la densidad en el predio no figuraba en el sistema, se aplicó el criterio de asignarle la densidad más frecuentemente empleada a nivel regiónal para cada especie en cuestión.

OTROS ANTECEDENTES RECOPILADOS

Además de la determinación de las superficies forestadas y reforestadas, ambas desagregadas por segmento de propietarios (tipo de propietarios) y por especie, se recopilaron antecedentes relativos al número de propietarios, cantidad de predios, pertenencia a pueblos originarios, y género.

Respecto al género, se identificaron 3 categorías de propietarios: Masculino, Femenino y No aplica. En esta última se incluyeron las personas jurídicas, las sucesiones y aquellos predios con más de un propietario.

En cuanto a la pertenencia a pueblos originarios, también se establecieron 3 categorías: Sí pertenece (ya sea en forma individual o como comunidad indígena), No pertenece, y No aplica; en esta última categoría se incluyeron todas las personas jurídicas.

RESULTADOS A NIVEL NACIONAL

PLANTACIONES FORESTALES A NIVEL NACIONAL

La superficie total plantada en el país durante el año 2021 alcanzó a las 62.572,21 hectáreas (ha), registro inferior en un 20,91 % con respecto a lo plantado durante el año 2020. De esa superficie, 632,03 ha (1,01%) corresponden a forestación, es decir, nuevas plantaciones, y 61.940,18 ha (98,99%) a reforestación de superficies cosechadas, es decir, reposición de una plantación ya existente, todo lo cual se detalla en el cuadro N°1.

Cuadro N°1. Superficie total plantada, por forestación y reforestación, año 2021

Región	Superficie plantada (ha)				Total	
	Forestación		Reforestación			
	Superficie	%	Superficie	%	Superficie	%
Arica y Parinacota	11,84	1,87	-	-	11,84	0,02
Tarapacá	14,32	2,27	-	-	14,32	0,02
Antofagasta	11,79	1,87	-	-	11,79	0,02
Atacama	12,14	1,92	-	-	12,14	0,02
Coquimbo	14,03	2,22	-	-	14,03	0,02
Valparaíso	2,41	0,38	143,46	0,23	145,87	0,23
Metropolitana	31,04	4,91	16,74	0,03	47,78	0,07
O´Higgins	84,50	13,37	541,53	0,87	626,03	0,98
Maule	71,50	11,31	11.175,96	18,04	11.247,46	17,98
Ñuble	3,79	0,60	6.586,91	10,63	6.590,70	10,53
Biobío	164,07	25,96	23.723,31	38,30	23.887,38	38,18
La Araucanía	82,81	13,10	11.272,69	18,20	11.355,50	18,15
Los Ríos	21,75	3,44	6.893,40	11,13	6.915,15	11,05
Los Lagos	81,13	12,84	1.586,18	2,56	1.667,31	2,66
Aysén	13,50	2,14	-	-	13,50	0,02
Magallanes	11,41	1,81	-	-	11,41	0,02
TOTAL	**632,03**	**100,00**	**61.940,18**	**100,00**	**62.572,21**	**100,00**

La forestación se llevó a cabo en todas las regiones del país. La reforestación se efectuó desde la región de Valparaíso hasta la región de Los Lagos. A nivel provincial, la plantación cubrió 45 de las 56 provincias, y 198 de las 346 comunas.

La región del Biobío concentró la mayor superficie plantada con 23.887,38 ha (38,18%), seguida de las regiones de La Araucanía y del Maule, con 11.355,50 y 11.247,46 ha, respectivamente.

Biobío y Malleco fueron las provincias donde más se plantó durante el año 2021, con 15.151,74 ha, equivalente al 24,21 % del total nacional en la primera (79,30 ha forestadas y 15.072,71 ha reforestadas), y 7.736,19 ha (12,36%) en Malleco (35,30 ha de forestación y 7.700,89 ha de reforestación), respectivamente.

Al analizar la gestión desagregada por segmento de propietarios, se materializa que en la región de La Araucanía se concentró la mayor actividad del segmento de pequeños propietarios, con 128,07 ha (66,31 ha forestadas y 61,76 ha reforestadas), equivalentes al 20,65% de la superficie total plantada por este segmento; le siguió la región de O'Higgins con 118,65 ha (19,13% del segmento) con 52,80 ha forestadas y 65,85 ha reforestadas.

Los medianos propietarios tuvieron su mayor actividad en la región de Los Ríos, con 731,42 ha (37,81% del segmento a nivel nacional), todas de reforestación, seguida de la región de Ñuble con 424,77 ha (21,96% del segmento a nivel país), de las cuales 3,25 ha fueron de forestación y 421,52 de reforestación.

Por su parte, las principales empresas forestales concentraron su gestión en la región del Biobío con 23.068,91 ha (39,85% del segmento a nivel nacional), desagregadas en 79,03 ha forestadas y 22.989,88 ha reforestadas. A continuación, se ubicó la región de La Araucanía con 10.378,58 ha, equivalentes al 17,93% del segmento a nivel país (16,50 ha forestadas y 10.362,08 ha reforestadas).

A su vez, el segmento de Otros Propietarios plantó 826,65 ha en la región de La Araucanía (38,75% del segmento a nivel nacional); a continuación, se ubicó la región del Biobío con 531,75 ha (24,92%). Ambas superficies corresponden a reforestación.

Considerando únicamente a aquellas regiones donde se ejecutaron las 2 actividades, se observa que en todas las regiones la superficie reforestada fue mayor a la forestada, excepto en la región Metropolitana. En las regiones de Arica y Parinacota, Tarapacá, Antofagasta, Atacama, Coquimbo, Aysén y Magallanes y la Antártica Chilena, sólo se efectuaron forestaciones durante el año 2021.

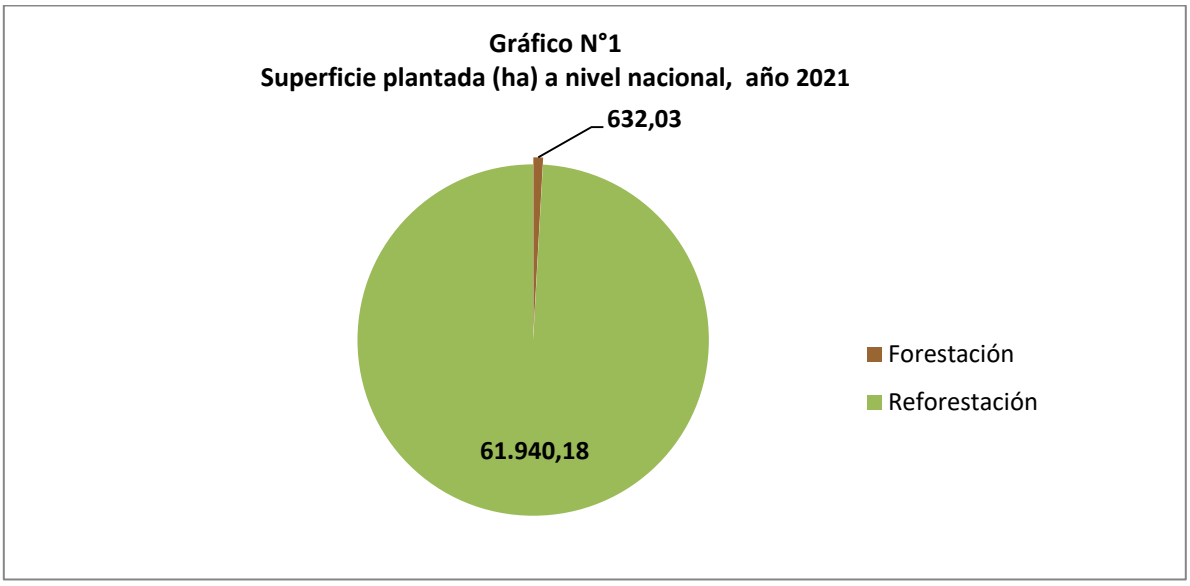

Gráfico N°1. Superficie plantada (ha) en el año 2021 a nivel nacional.

En el Gráfico N°2 se presenta la superficie nacional forestada y reforestada (en miles de hectáreas) durante los últimos 10 años. Queda en evidencia el descenso paulatino y permanente de la forestación, con una breve excepción en 2021. Con la reforestación ocurre el fenómeno inverso hasta el año 2019, ya que en el año 2020 esa tendencia se revierte y en 2021 se profundiza la disminución. En el caso de la forestación, en el periodo desciende desde 17.150,40 ha en 2012 hasta las 592,10 ha en 2020; la reforestación fluctúa en sus resultados hasta llegar a la cifra más baja en el periodo durante el año 2021, con 61.940,18 ha.

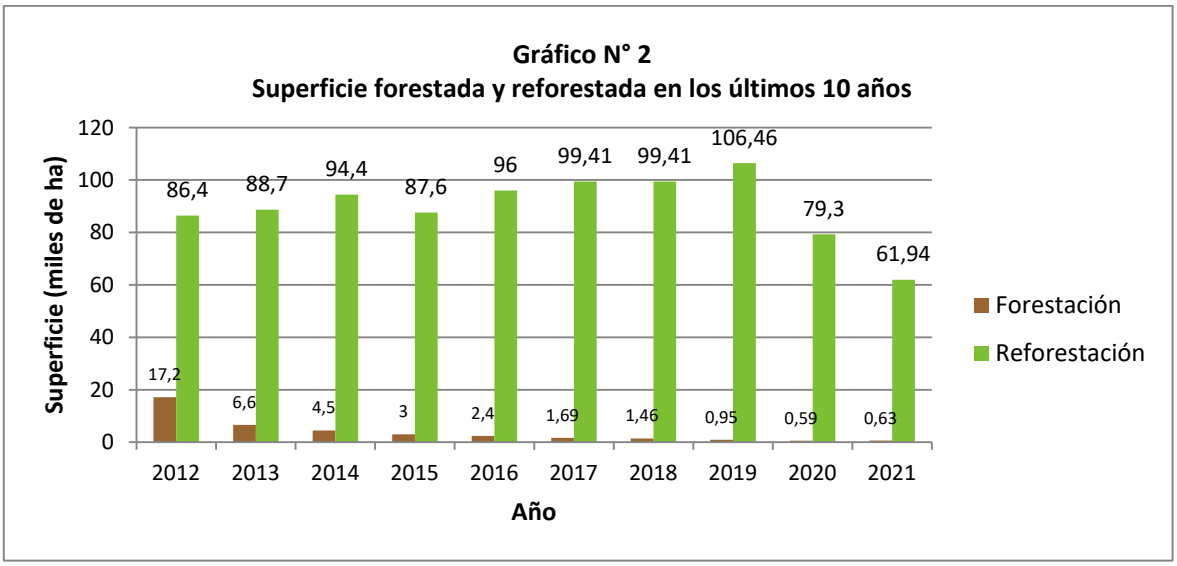

Gráfico N°2. Superficie forestada y reforestada (miles de ha) en los últimos 10 años a nivel nacional.

FORESTACIÓN A NIVEL NACIONAL

La superficie total forestada en el país durante el año 2021 ascendió a 632,03 ha. Esta superficie es superior en un 6,76% respecto a la forestada en 2020. Del total forestado, 385,38 ha (60,98%), fue realizado por el segmento de los pequeños propietarios, seguido de las principales empresas forestales con 156,77 ha (24,80%), Medianos Propietarios con 70,26 ha (11,12%) y, finalmente, con 19,62 ha (3,10%), Otros Propietarios.

En las regiones de Coquimbo, Valparaíso, O'Higgins y Ñuble la superficie forestada el año 2021 no superó a la del año 2020. En las restantes 12 regiones la superficie forestada fue superior a la alcanzada el año 2020.

En función de lo que se observa en el Cuadro N°2, la mayor superficie forestada se materializó en la región del Biobío con 164,07 ha (25,96%), seguida de las regiones de O'Higgins y La Araucanía con 84,50 ha (13,37%) y 82,81 ha (13,10%), respectivamente. Al contrario, la menor superficie forestada se registró en la región de Vaparaíso, con solo 2,41 ha.

Al realizar el análisis por segmento de propietario se tiene que la mayor superficie forestada por los pequeños se materializó en la región del Biobío con 85,04 ha, equivalente al 22,07% del total forestado por el segmento a nivel nacional, seguida de la región de La Araucanía con 66,31 ha, explicando el 17,21% de lo forestado en el país por estos propietarios.

La forestación realizada por las principales empresas forestales tuvo su mayor concentración en la región del Biobío con 79,03 ha (50,41% del segmento a nivel nacional), mientras que para los medianos propietarios forestales se concentró en la región de O´Higgins con 31,70 ha (45,12%), y el segmento Otros Propietarios alcanzó su máximo registro en la región de Los Ríos con 10,30 ha y el 52,50% de los forestado por el segmento a nivel nacional.

Cuadro N°2. Forestación, por superficie forestada y tipo de propietario, según región, año 2021

Región	Superficie Forestada (ha)				Total	%
	Tipo de Propietario					
	Pequeños	Medianos	Otros	PEF		
Arica y Parinacota	11,84	-	-	-	11,84	1,87
Tarapacá	14,32	-	-	-	14,32	2,27
Antofagasta	11,79	-	-	-	11,79	1,87
Atacama	12,14	-	-	-	12,14	1,92
Coquimbo	14,03	-	-	-	14,03	2,22
Valparaíso	-	2,41	-	-	2,41	0,38
Metropolitana	20,15	5,14	5,75	-	31,04	4,91
O'Higgins	52,80	31,70	-	-	84,50	13,37
Maule	56,24	15,26	-	-	71,50	11,31
Ñuble	-	3,25	-	0,54	3,79	0,60
Biobío	85,04	-	-	79,03	164,07	25,96
Araucanía	66,31	-	-	16,50	82,81	13,10
Los Ríos	11,45	-	10,30	-	21,75	3,44
Los Lagos	20,43	-	-	60,70	81,13	12,84
Aisén	1,00	12,50	-	-	13,50	2,14
Magallanes	7,84	-	3,57	-	11,41	1,81
TOTAL	**385,38**	**70,26**	**19,62**	**156,77**	**632,03**	**100,00**
%	**60,98**	**11,12**	**3,10**	**24,80**	**100,00**	

Con respecto a las principales especies utilizadas, el Cuadro N°3 permite señalar que la mayor superficie forestada se materializó con las especies agrupadas en la categoría Otras, con 358,43 ha (56,71%), seguidas por las especies del género Eucaliptus con 206,25 ha (32,63%), y finalmente el Pino radiata, con 67,35 ha (10,66%).

En la región de O'Higgins fue donde mayoritariamente se forestó con Otras especies, con 80,70 ha (principalmente Quillay), en tanto que en la región del Biobío se localizó la mayor forestación con especies del género Eucaliptus, con 101,50 ha, así como con Pino radiata, y 36,11 ha.

Cuadro N°3. Forestación, por superficie forestada y especie, según región, año 2021

Región	Superficie Forestada (ha)			Total	%
	Especie				
	Pino radiata	Eucalipto	Otras especies		
Arica y Parinacota	-	6,35	5,49	11,84	1,87
Tarapacá	-	-	14,32	14,32	2,27
Antofagasta	-	-	11,79	11,79	1,87
Atacama	-	-	12,14	12,14	1,92
Coquimbo	-	-	14,03	14,03	2,22
Valparaíso	-	-	2,41	2,41	0,38
Metropolitana	-	-	31,04	31,04	4,91
O´Higgins	3,80	-	80,70	84,50	13,37
Maule	12,50	0,50	58,50	71,50	11,31
Ñuble	-	-	3,79	3,79	0,60
Biobío	36,11	101,50	26,46	164,07	25,96
La Araucanía	14,44	17,95	50,42	82,81	13,10
Los Ríos	0,50	2,50	18,75	21,75	3,44
Los Lagos	-	77,45	3,68	81,13	12,84
Aysén	-	-	13,50	13,50	2,14
Magallanes	-	-	11,41	11,41	1,81
TOTAL	**67,35**	**206,25**	**358,43**	**632,03**	**100,00**
%	**10,66**	**32,63**	**56,71**	**100,00**	

REFORESTACIÓN A NIVEL NACIONAL

La superficie total reforestada en el país durante el año 2021 fue de 61.940,18 ha, evidenciando una disminución del 21,12% con respecto al registro alcanzado en 2020. Del total reforestado, 57.727,41 ha (93,20%) fueron establecidas por las Principales Empresas Forestales, PEF, seguidas de Otros propietarios, con 2.113,79 ha (3,41%), Medianos propietarios, y 1.864,08 ha (3,01%) y, finalmente, el segmento de los pequeños propietarios que reforestó el 0,38% restante, con 234,90 ha.

La disminución de la superficie reforestada por segmento de propietarios con relación a lo registrado en 2020 fue de un 68,42% en el caso de pequeños propietarios. Los medianos propietarios disminuyeron su actividad de reforestación en un 48,43%, Otros propietarios, en un 69,76%, y en el caso de la gestión desplegada por las principales empresas forestales, ésta disminuyó un 14,06%.

Según informa el Cuadro N°4, la reforestación se ejecutó desde la región de Valparaíso a la de Los Lagos, es decir, en 9 de las 16 regiones del país. En las regiones de Arica y Parinacota, Tarapacá, Antofagasta, Atacama, Coquimbo, Aysén y Magallanes no se realizaron reforestaciones.

A nivel regional, la mayor superficie reforestada se concentró en la región del Biobío con 23.723,31 ha (38,30%). Le siguieron las regiones de la Araucanía y del Maule con 11.175,96 ha (18,04%) y 11.272,69 ha (18,20%), respectivamente.

A nivel provincial, Biobío (región de Biobío) destaca en el primer lugar con 15.072,71 ha reforestadas, seguida de Malleco (región de La Araucanía) con 7.700,89 ha.

Al analizar por segmento de propietarios se observa que la mayor superficie reforestada por los pequeños propietarios se llevó a cabo en la región de O'Higgins con 65,85 ha, equivalentes al 28,03% de la superficie total reforestada por el segmento a nivel nacional; le sigue la región de La Araucanía con 61,76 ha, y el 26,29%.

La reforestación realizada por Medianos propietarios tuvo su mayor concentración en la región de Los Ríos, con 731,42 ha (31,24% del segmento a nivel nacional), mientras que para las Principales empresas forestales se concentró en la región del Biobío con 22.989,98 ha (39,82%), y el segmento Otros Propietarios alcanzó su máximo registro en la región de La Araucanía con 826,65 ha, explicando el 39,11% del total reforestado a nivel nacional por este último segmento.

Cuadro N°4. Reforestación, por superficie reforestada y tipo de propietario, según región, año 2021

Región	Superficie Reforestada (ha)				Total	%
	Tipo de Propietario					
	Pequeños	Medianos	PEF	Otros		
Arica y Parinacota	-	-	-	-	-	-
Tarapacá	-	-	-	-	-	-
Antofagasta	-	-	-	-	-	-
Atacama	-	-	-	-	-	-
Coquimbo	-	-	-	-	-	-
Valparaíso	0,59	69,60	-	73,27	143,46	0,23
Metropolitana	4,76	11,98	-	-	16,74	0,03
O'Higgins	65,85	70,98	202,70	202,00	541,53	0,87
Maule	52,83	42,15	10.738,54	342,44	12.416,29	18,04
Ñuble	-	421,52	6.027,61	137,68	6.586,91	10,63
Biobío	23,48	178,20	22.989,88	531,75	23.723,31	38,30
Araucanía	61,76	22,20	10.362,08	826,65	11.272,69	18,20
Los Ríos	-	731,42	6.161,98	-	6.893,40	11,13
Los Lagos	25,63	316,03	1.244,52	-	1.586,18	2,56
Aysén	-	-	-	-	-	-
Magallanes	-	-	-	-	-	-
TOTAL	**234,90**	**1.864,08**	**57.727,41**	**2.113,79**	**61.940,18**	**100,00**
%	**0,38**	**3,01**	**93,20**	**3,41**	**100,00**	

De acuerdo con lo contenido en el Cuadro N°5, la reforestación se realizó mayoritariamente con la especie Pino radiata, con 31.971,92 ha (51,62%), seguida de especies del género Eucaliptus y 29.595,55 ha (47,78%) y, finalmente las especies agrupadas en la categoría Otras, con 372,71 ha y el 0,60% restante.

En la región del Maule fue donde mayoritariamente se reforestó con Pino radiata, con 11.138,47 ha, en tanto que en la región del Biobío se localizó la mayor reforestación con especies del género Eucaliptus, con 13.484,97 ha, y en la región de Los Ríos se reforestó la mayor extensión con las especies agrupadas en la categoría Otras, con 254,92 ha.

Cuadro N°5. Reforestación, por superficie reforestada y especie, según región, año 2021

Región	Superficie Reforestada (ha)			Total	%
	Especie				
	Pino radiata	Eucalipto	Otras especies		
Arica y Parinacota	-	-	-	-	-
Tarapacá	-	-	-	-	-
Antofagasta	-	-	-	-	-
Atacama	-	-	-	-	-
Coquimbo	-	-	-	-	-
Valparaíso	-	104,91	38,55	143,46	0,23
Metropolitana	-	16,74	-	16,74	0,03
O´Higgins	348,02	193,51	-	541,53	0,87
Maule	11.138,47	31,04	6,45	11.175,96	18,04
Ñuble	4.303,55	2.275,58	7,78	6.586,91	10,63
Biobío	10.234,17	13.484,97	4,17	23.723,31	38,30
La Araucanía	4.613,97	6.638,90	19,82	11.272,69	18,20
Los Ríos	1.251,71	5.386,77	254,92	6.893,40	11,13
Los Lagos	82,03	1.463,13	41,02	1.586,18	2,56
Aysén	-	-	-	-	-
Magallanes	-	-	-	-	-
TOTAL	**31.971,92**	**29.595,55**	**372,71**	**61.940,18**	**100,00**
%	**51,62**	**47,78**	**0,60**	**100,00**	

RESULTADOS POR REGIÓN

REGIÓN DE ARICA Y PARINACOTA
(XV REGIÓN)

FORESTACIÓN

La superficie forestada durante el año 2021 en la región de Arica y Parinacota fue de 11,84 hectáreas, registro superior en un 81,87% respecto al año 2020, en que tal superficie fue de 6,21 ha.

La totalidad de la superficie fue forestada por el segmento de pequeños propietarios. Las 11,84 ha representan el 1,87% de la forestación realizada en el país durante 2021 y el 3,07% si se considera la forestación realizada por este segmento de propietarios a nivel nacional.

La actividad se materializó a través del programa de forestación de CONAF, específicamente mediante la modalidad de gestión Subsidiaria Participativa.

La forestación se llevó a cabo en las 2 provincias y en 3 de las 4 comunas que conforman la región. La provincia de Arica concentró el 30,74% de la superficie forestada (3,64 ha), mientras que, en la provincia de Parinacota, comuna de Putre, la superficie forestada fue de 8,20 ha (69,26%).

Las especies más utilizadas fueron las exóticas Eucalyptus globulus seguida por Atriplex Nummularia, representando el 53,63% y el 16,89% del total forestado, respectivamente. El 29,48% restante de otras especies se conformó con 0,3 ha de nativas y 3,19 ha de exóticas.

Cuadro N°6: Forestación región de Arica y Parinacota, por especie, según provincia y comuna y segmento de propietarios, año 2021.

ESPECIE	Superficie forestada por tipo de propietario (ha)			TOTAL		
	ARICA		PARINACOTA			
	Arica	Camarones	Putre	Superficieregional total	Total	%
	PP	PP	PP	PP		
E. globulus	0,15	-	6,20	6,35	6,35	53,63
A. nummularia	-	-	2,00	2,00	2,00	16,89
Nativas	0,10	0,20	-	0,30	0,30	2,53
Otras exóticas	2,09	1,10	-	3,19	3,19	26,94
Subtotal	**2,34**	**1,30**	**8,20**	**11,84**	**11,84**	**100,00**
% por Comuna	**19,76**	**10,98**	**69,26**	**100,00**		

Superficie forestada en los últimos 10 años

La superficie forestada en el decenio ha experimentado importantes fluctuaciones anuales, registrándose el guarismo mayor en el año 2012 con 29,26 ha, en tanto que la menor superficie (6,51 ha) corresponde a la ejecutada durante el año 2020, como se observa en el Gráfico N°3.

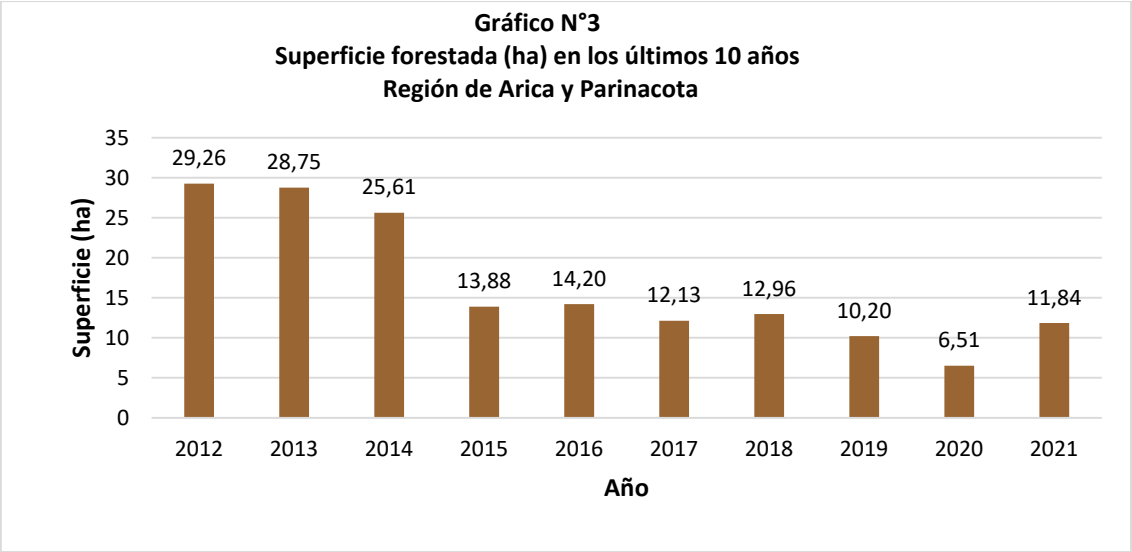

Gráfico N°3: Superficie forestada (ha) en los últimos 10 años de la región Arica y Parinacota

REFORESTACIÓN

Durante el año 2021 no se efectuaron reforestaciones en toda la región de Arica y Parinacota.

REGIÓN DE TARAPACÁ
(I REGIÓN)

FORESTACIÓN

La superficie forestada durante el año 2021 en la región de Tarapacá fue de 14,32 hectáreas, registro 126,94% superior al registrado el año 2020, que fue de 6,31 ha.

De acuerdo con el Cuadro N°7, la totalidad de la superficie fue forestada por el segmento pequeños propietarios; las 14,32 ha representan el 2,27% de la forestación realizada en el país durante 2021, y el 3,72% si solamente se compara con la forestación a nivel nacional realizada por este segmento.

Su materialización fue a través del programa de forestación llevado a cabo por CONAF, específicamente mediante la modalidad Subsidiaria Participativa.

La forestación se llevó a cabo en una de las dos provincias de la región (Tamarugal), y en 2 de las 5 comunas de la provincia: Pozo Almonte, con 10,70 ha (74,72%) y Huara, con 3,62 ha (25,28%).

La categoría especies nativas explica el 96,85% de la forestación, en tanto que las especies exóticas (Atriplex nummularia) representan el 3,14% restante de lo forestado en la región durante 2021.

Cuadro N°7: Forestación región de Tarapacá, por especie, según provincia y comuna y segmento de propietarios, año 2021.

ESPECIE	Superficie forestada por tipo de propietario (ha)		TOTAL		
	TAMARUGAL				
	Huara	Pozo Almonte	Superficie regional total	Total	%
	PP	PP	PP		
Prosopis alba	1,60	5,80	7,40	7,40	51,68
Prosopis tamarugo	-	2,20	2,20	2,20	15,36
Otras nativas	2,02	2,25	4,27	4,27	29,82
Atriplex nummularia	-	0,45	0,45	0,45	3,14
Subtotal	**3,62**	**10,70**	**14,32**	**14,32**	**100,00**
% por Comuna	**25,28**	**74,72**	**100,00**		

Superficie forestada en los últimos 10 años

En este periodo se efectuaron forestaciones durante 6 años y su superficie fluctuó entre 5,04 ha el año 2017 y 14,32 ha en 2021, según indica el Gráfico N°4.

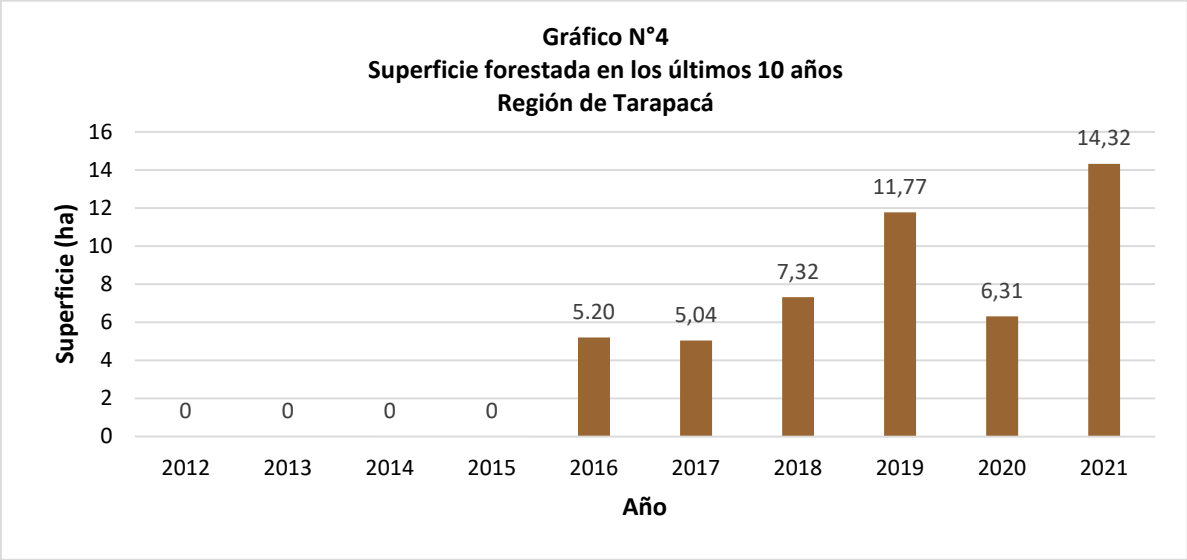

Gráfico N°4: Superficie forestada (ha) en los últimos 10 años de la región de Tarapacá.

REFORESTACIÓN

Durante el año 2021 no se efectuaron reforestaciones en toda la región de Tarapacá.

REGIÓN DE ANTOFAGASTA
(II REGIÓN)

FORESTACIÓN

La superficie forestada durante el año 2021 en la región de Antofagasta fue de 11,79 hectáreas, cifra superior en un 36,14% con respecto a la registrada el año 2020, que alcanzó las 8,66 ha.

En función de lo que se observa en el Cuadro N°8, la totalidad de la superficie fue forestada por el segmento de pequeños propietarios. Las 11,49 ha explican el 1,87% de la forestación realizada en el país y el 2,98% si se considera lo forestado a nivel nacional por ese segmento.

La actividad se ejecutó a través del programa de forestación de CONAF, específicamente mediante la modalidad Subsidiaria Participativa.

La forestación se llevó a cabo en 2 de las 3 provincias de la región y en 3 de sus 9 comunas. A nivel provincial destaca Antofagasta con el 50,13% de la superficie forestada (5,91 ha). A nivel comunal destaca la comuna la homónima, con la misma superficie. La comuna de Calama explica el 37,57% y San Pedro de Atacama, el 12,30% restante de lo forestado.

Las especies nativas fueron utilizadas en un 69,30% de lo forestado (8,17 ha), seguidas de especies exóticas, con 3,62 ha y el 30,70%.

Cuadro N°8: Forestación región de Antofagasta, por especie, según provincia y comuna y segmento de propietarios, año 2021.

ESPECIE	Superficie forestada por tipo de propietario (ha)			TOTAL		
	ANTOFAGASTA	EL LOA				
	Antofagasta	Calama	San Pedro de Atacama	Superficie regional total	Total	%
	PP	PP	PP	PP		
Nativas	3,84	2,88	1,45	8,17	8,17	69,30
Exóticas	2,07	1,55	-	3,62	3,62	30,70
Subtotal	**5,91**	**4,43**	**1,45**	**11,79**	**11,79**	**100,00**
% por Comuna	**50,13**	**37,57**	**12,30**	**100,00**		

Superficie forestada en los últimos 10 años

En los últimos 10 años la tendencia de la superficie forestada es, como se aprecia en el Gráfico N°5, a estabilizarse en los últimos años en torno a las 20,00 ha, con una brusca caída en 2020 y una leve recuperación el año 2022. La mayor superficie se registró el año 2012 con 26,26 ha, mientras que la menor fue durante el año 2020, con 8,66 ha.

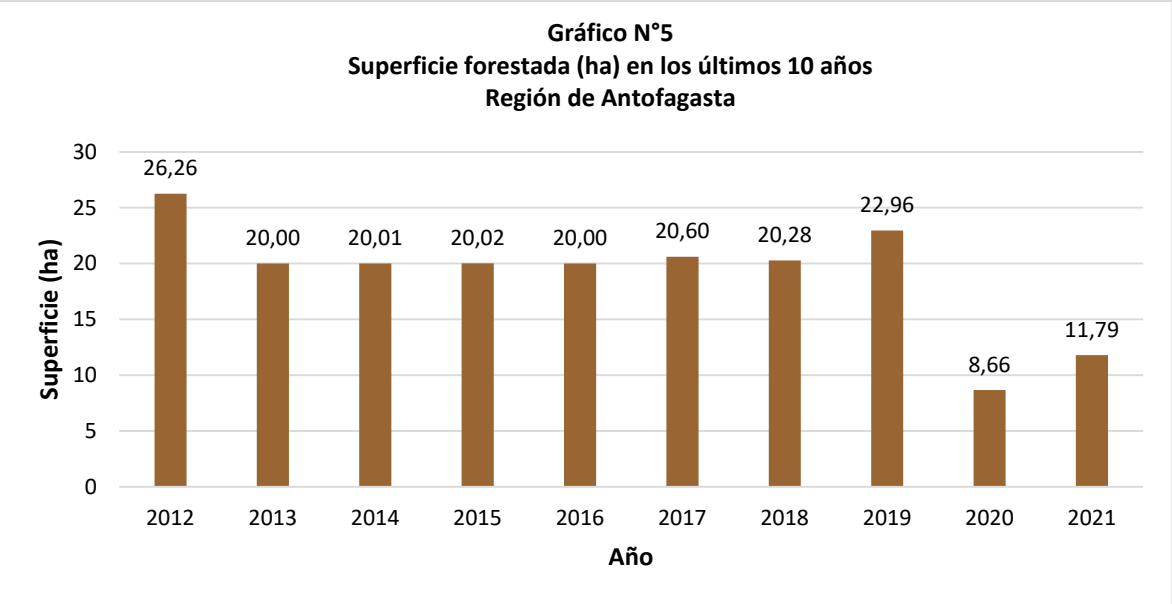

Gráfico N°5: Superficie forestada (ha) en los últimos 10 años de la región de Antofagasta

REFORESTACIÓN

Durante el año 2021 no se efectuaron reforestaciones en toda la región de Antofagasta.

REGIÓN DE ATACAMA
(III REGIÓN)

FORESTACIÓN

La superficie forestada durante el año 2021 en la región de Atacama fue de 12,14 hectáreas, superficie superior en un 28,60% respecto a la del año 2020. Dicha cifra representa el 1,92% de la forestación global realizada en todo el país. La totalidad de la superficie fue forestada por el segmento pequeños propietarios, explicando el equivalente al 3,15% de la forestación a nivel nacional realizada por dicho segmento de propietarios.

Según indica el Cuadro N°9, en las 4 comunas de la provincia de Huasco se concentró la totalidad de la superficie forestada. En la citada provincia se ejecutó el 100,00% (12,14 ha) de lo forestado. A nivel comunal destaca Vallenar con 4,34 ha, que explican el 37,75% de la gestión regional. Le siguen las comunas de Huasco y Freirina con 3,92 ha y 3,75 ha, respectivamente.

La ejecución fue a través del programa de forestación llevado a cabo por CONAF, específicamente mediante la modalidad de gestión Subsidiaria Participativa.

Las especies exóticas concentraron la mayor superficie forestada, con 7,58 ha y el 62,44%. La categoría de especies nativas explica el 37,56% de lo forestado, con 4,56 ha.

Cuadro N°9: Forestación región de Atacama, por especie, según provincia y comuna y segmento de propietarios, año 2021.

ESPECIE	Superficie forestada por tipo de propietario (ha)				TOTAL		
	HUASCO						
	Alto del Carmen	Freirina	Huasco	Vallenar	Superficie regional total	Total	%
	PP	PP	PP	PP	PP		
Quillaja saponaria	-	0,25	-	-	0,25	0,25	2,06
Nativas	-	1,65	2,66	-	4,31	4,56	35,50
Exóticas	0,13	1,85	1,26	4,34	7,58	7,58	62,44
Subtotal	**0,13**	**3,75**	**3,92**	**4,34**	**12,14**	**12,14**	**100,00**
% por Comuna	**1,07**	**30,89**	**32,29**	**35,75**	**100,00**		

Superficie forestada en los últimos 10 años

Como se puede observar en el Gráfico N°6, en el último decenio la tendencia de la forestación es a la baja. La mayor superficie forestada en el periodo corresponde al año 2012 con 77,88 ha, mientras que la menor superficie fue durante el año 2020 con 9,44 ha.

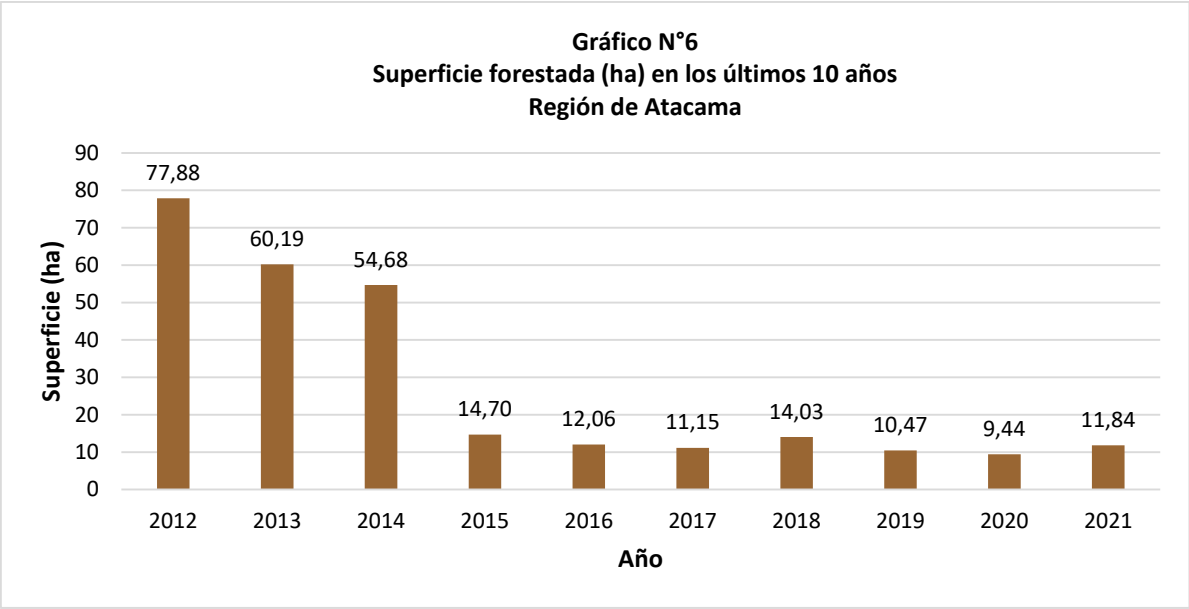

Gráfico N°6: Superficie forestada (ha) en los últimos 10 años de la región de Atacama

REFORESTACIÓN

La región de Atacama durante el año 2021 no registró reforestación.

REGIÓN DE COQUIMBO
(IV REGIÓN)

FORESTACIÓN

La superficie forestada durante el año 2021 en la región de Coquimbo fue de 14,03 hectáreas, superficie inferior en un 22,06% a lo registrado durante el año 2020. Esta superficie representa el 2,22% de la forestación ejecutada en todo el país y el 3,64% si se considera la forestación efectuada por el segmento de pequeños propietarios.

La ejecución en su totalidad se llevó a cabo en predios de pequeños propietarios a través del programa de forestación Subsidiaria Participativa gestionado por CONAF.

De acuerdo con el Cuadro N°10, la forestación se llevó a cabo en las 3 provincias que conforman la región de Coquimbo. La provincia de Limarí concentró el 70,56% de la superficie total forestada (9,90 ha). A nivel comunal destaca Combarbalá, de la misma provincia, con 4,20 ha, seguida de Ovalle, también en Limarí, con 3,70 ha.

La categoría especies exóticas concentró el 75,05% de la superficie forestada, con 10,53 ha, seguida del Quillay con 2,63 ha y el 18,75% del total regional.

Cuadro N°10: Forestación región de Coquimbo, por especie, según provincia y comuna y segmento de propietarios, año 2021.

	Superficie forestada por tipo de propietario (ha)									TOTAL		
	CHOAPA		ELQUI				LIMARÍ					
	Canela	Los Vilos	Andacollo	Coquimbo	La Higuera	La Serena	Combarbalá	Monte Patria	Ovalle	Superficie regional total	Total	%
	PP	PP	PP	PP	PP	PP	PP	PP	PP	PP		
Exóticas	2,00	0,13	0,70	0,90	0,20	0,20	4,20	-	2,20	10,53	10,53	75,05
Nativas	-	-	-	-	-	-	-	-	0,87	0,87	0,87	6,20
Quillay	-	-	-	-	-	-	-	2,00	0,63	2,63	2,63	18,75
Subtotal	**2,00**	**0,13**	**0,70**	**0,90**	**0,20**	**0,20**	**4,20**	**2,00**	**3,70**	**14,03**	**14,03**	**100,00**
% por Comuna	**14,23**	**0,93**	**4,99**	**6,41**	**1,43**	**1,43**	**29,94**	**14,23**	**26,37**	**100,00**		

Superficie forestada en los últimos 10 años

Como observa en el Gráfico N°7, la superficie forestada anualmente muestra altibajos, aunque con una clara tendencia a la disminución. La mayor superficie en el período se registró durante el año 2014 con 98,51 ha, mientras que la menor fue de 14,03 ha el año 2021.

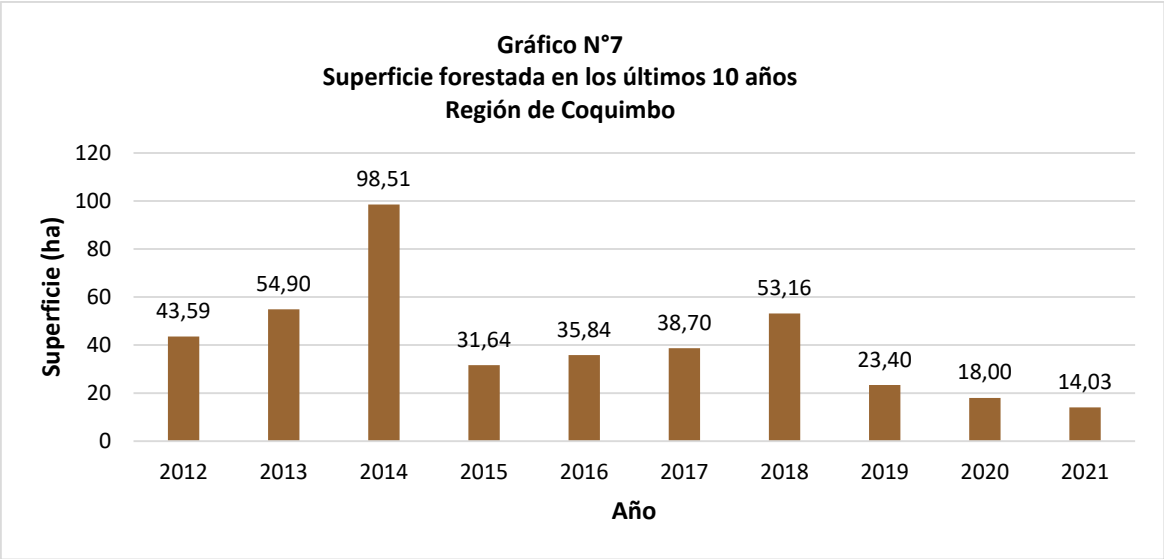

Gráfico N°7: Superficie forestada (ha) en los últimos 10 años de la región de Coquimbo.

REFORESTACIÓN

En la región de Coquimbo, durante el año 2021, se reforestaron 0,5 ha con la especie Atriplex nummularia, en la comuna de Canela, provincia de Choapa.

REGIÓN de VALPARAÍSO
(V REGIÓN)

FORESTACIÓN

La superficie forestada durante el año 2021 en la región de Valparaíso fue de 2,41 hectáreas, guarismo inferior en un 50,10% respecto al registrado en el año 2020. Las 2,41 ha explican el 0,38% de la forestación realizada en el país. La actividad fue ejecutada sólo por el segmento de medianos propietarios y su participación a nivel nacional en el segmento fue de un 3,43%.

En virtud de lo que se observa en el Cuadro N°11, la forestación se llevó a cabo en las 2 de las 8 provincias y en 3 de las 38 comunas que conforman la región. En la provincia de Valparaíso se concentró la mayor superficie forestada, con el 80,08% del toal (1,93 ha). A nivel comunal, Puchuncaví (provincia de Valparaíso) ocupa el primer lugar, con 1,74 ha, seguida de Olmué (provincia de Marga Marga), con 0,48 ha.

Las especies nativas explican el 72,20% de la superficie forestada con 1,74 ha, y Otras especies el 27,80% con 0,67 ha.

Cuadro N°11. Forestación región de Valparaíso, por especie, según provincia y comuna y segmento de propietarios, año 2021

ESPECIE	Superficie forestada por tipo de propietario (ha)					
	MARGA MARGA	VALPARAÍSO		TOTAL		
	Olmué	Concón	Puchuncaví	Superficie regional total	Total	%
	MP	MP	MP	MP		
Nativas	-	-	1,74	1,74	1,74	72,20
Otras	0,48	0,19	-	0,67	0,67	27,80
Subtotal	**0,48**	**0,19**	**1,74**	**2,41**	**2,41**	**100,00**
% por Comuna	**19,92**	**7,88**	**72,20**	**100,00**		

Superficie forestada en los últimos 10 años

Como se puede observar en el siguiente Gráfico N°8, la forestación anual presenta fluctuaciones, pero con una ostensible tendencia a la baja. La mayor superficie forestada en la región fue ejecutada el año 2012, con 250,51 ha, en tanto que la menor fue de sólo 2,41 ha durante el año 2021.

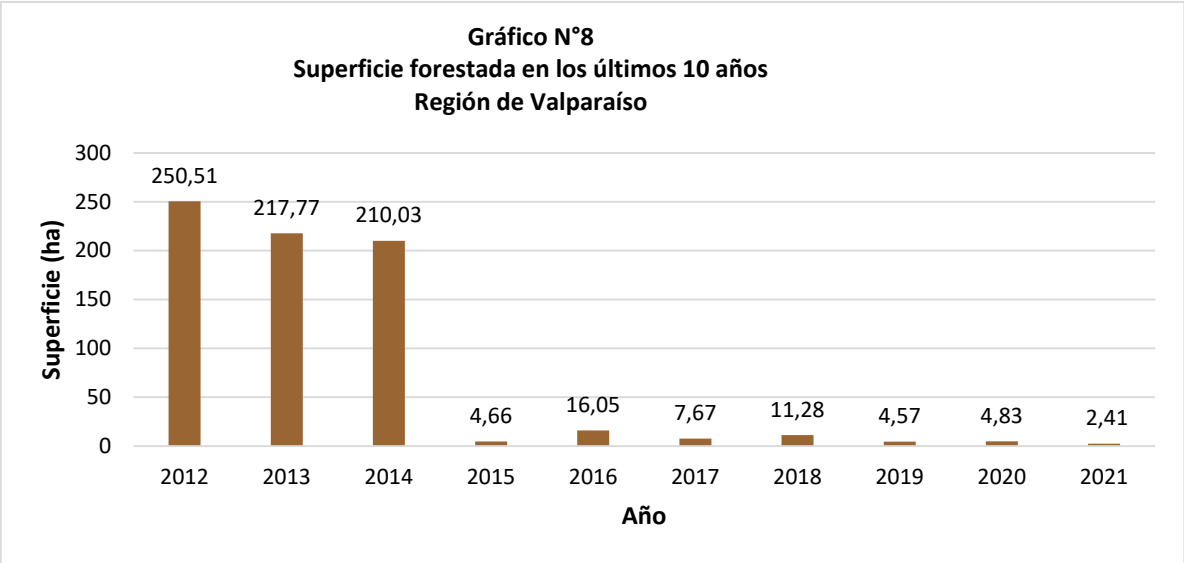

Gráfico N°8. Superficie forestada (ha) en los últimos 10 años de la región de Valparaíso

REFORESTACIÓN

La superficie reforestada durante el año 2021 en la región de Valparaíso fue de 143,46 hectáreas, superficie superior en un 50,66% a la del año 2020. Esta superficie explica el 0,23% de la reforestación total ejecutada en el país durante el año 2021. Según indica el Cuadro N°12, en cuanto a lo realizado por los segmentos de propietarios, los medianos reforestaron el 3,73% del total nacional del segmento, en tanto que otros propietarios explican el 3,47% de la actividad de ese grupo dentro del país, y los pequeños propietarios el 0,25%. Las principales empresas forestales no registraron actividad de reforestación en la región durante 2021.

A nivel regional, el 51,07% de la reforestación la ejecutó el segmento de otros propietarios (73,27 ha), seguidos del segmento de medianos propietarios con el 48,52% y 69,60 ha.

La reforestación se llevó a cabo en 5 de las 8 provincias que conforman la región de Valparaíso y en 7 de sus 38 comunas. En la provincia de Valparaíso se concentró la mayor superficie con 73,27 ha correspondientes al 51,07% del total regional, seguida por la provincia de San Antonio con el 46,00% (65,99 ha) y, por último, las otras 3 provincias reforestaron 4,20 ha.

Las especies utilizadas en la actividad fueron *Eucalyptus globulus*, con la mayor superficie: 104,91 ha, representando el 73,13% del total de la reforestación, seguido por especies nativas, con 38,55 ha (26,87%).

Cuadro N°12. Reforestación región de Valparaíso, por especie, según provincia y comuna y segmento de propietarios, año 2021

ESPECIE	Superficie Reforestada por tipo de propietario (ha)							TOTAL				
	MARGA MARGA	PETORCA	QUILLOTA	SAN ANTONIO		VALPARAÍSO						
	Quilpué	Papudo	Quillota	San Antonio	Santo Domingo	Casablanca	Valparaíso	Superficie regional total			Total	%
	MP	MP	MP	PP	MP	Otros	Otros	PP	MP	Otros		
E. globulus	1,23	2,90	0,07	0,59	65,40	34,72	-	0,59	69,60	34,72	104,91	73,13
Nativas	-	-	-	-	-	-	38,55	-	-	38,55	38,55	26,87
Subtotal	**1,23**	**2,90**	**0,07**	**0,59**	**65,40**	**34,72**	**38,55**	**0,59**	**69,60**	**73,27**	**143,46**	**100,00**
% por Comuna	**0,86**	**2,02**	**0,05**	**0,41**	**45,59**	**24,20**	**26,87**	**0,41**	**48,52**	**51,07**	**100,00**	

Superficie reforestada en los últimos 10 años

Como observa en el Gráfico N°9, la superficie reforestada en el último decenio no muestra una tendencia regular, ya que ha presentado fluctuaciones en la segunda mitad del decenio con superficies inferiores a las 200 hectáreas; la mayor superficie reforestada se verificó el año 2013 con 1.950,98 ha, mientras que el año con la menor reforestación corresponde a 2018, con 56,06 ha.

Gráfico N°9. Superficie reforestada (ha) en los últimos 10 años de la región de Valparaíso

REGIÓN METROPOLITANA DE SANTIAGO
(XIII REGIÓN)

FORESTACIÓN

La superficie forestada durante el año 2021 en la región Metropolitana de Santiago alcanzó las 31,04 hectáreas, superficie superior en un 39,69% con respecto a la registrada el año 2020. Esta cifra representa el 4,91% de la forestación realizada en todo el país. Si se analiza su participación a nivel nacional por cada segmento de propietarios, ésta alcanzó al 2,23% en los pequeños y al 29,30% en el segmento de otros propietarios.

La forestación se llevó a cabo en las 6 provincias y en 10 de las 52 comunas que componen la región Metropolitana de Santiago, según lo indica el Cuadro N°13. En la provincia de Melipilla se concentró la mayor superficie forestada con 10,03 ha (32,31%). A nivel comunal el primer lugar lo ocupa San José de Maipo (provincia de Cordillera), con 6,14 ha y el 19,78%, seguida de Melipilla (provincia del mismo nombre), con 5,78 ha y el 18,62%.

En el segmento de pequeños propietarios se concentró el 64,91% de la forestación (20,15 ha), y el 35,09% restante se distribuyó en proporciones similares entre Otros y medianos propietarios.

Especies nativas fueron las más utilizadas, con 15,58 ha y el 50,19%, seguidas de Quillaja saponaria, con la que se totalizó una superficie de 14,46 ha forestadas, equivalentes al 46,58%.

Cuadro N°13. Forestación región Metropolitana, por especie, según provincia y comuna y segmento de propietarios, año 2021

ESPECIE	Superficie forestada por tipo de propietario (ha)													
	CHACABUCO		CORDILLERA			MAIPO		MELIPILLA			SANTIAGO		TALAGANTE	
	Colina	Til Til	San José de Maipo		Pirque	Calera de Tango	Paine	Melipilla	San Pedro		Lo Barnechea		Talagante	
	Otros	PP	MP	Otros	PP	PP	PP	PP	PP	MP	PP	Otros	PP	MP
Nativas	0,92	0,62	3,64	-	1,25	0,37	1,50	3,05	1,20	-	0,91	0,62	-	1,50
Quillay	0,58	0,50	-	2,50	0,25	0,63	2,50	2,73	2,05	-	0,59	1,13	1,00	-
Exóticas	-	-	-	-	-	-	-	-	1,00	-	-	-	-	-
Subtotal	**1,50**	**1,12**	**3,64**	**2,50**	**1,50**	**1,00**	**4,00**	**5,78**	**4,25**	**0,00**	**1,50**	**1,75**	**1,00**	**1,50**
% por Comuna	**4,83**	**3,61**	**11,73**	**8,05**	**4,83**	**3,22**	**12,89**	**18,62**	**13,69**	**0,00**	**4,83**	**5,64**	**3,22**	**4,83**

ESPECIE	TOTAL				
	Superficie regional total			Total	%
	PP	MP	Otros		
Nativas	8,90	5,14	1,54	15,58	50,19
Quillay	10,25	-	4,21	14,46	46,59
Exóticas	1,00	-	-	1,00	3,22
Subtotal	**20,15**	**5,14**	**5,75**	**31,04**	**100,00**
% por Comuna	**64,92**	**16,56**	**18,52**	**100,00**	

Superficie forestada en los últimos 10 años

Como se puede observar en el Gráfico N°10, la tasa anual de forestación presenta disminuciones e incrementos en la década. La mayor superficie forestada en la región durante el periodo se registró el año 2014 con 73,90 ha, mientras que la menor fue de 22,22 ha el año 2020.

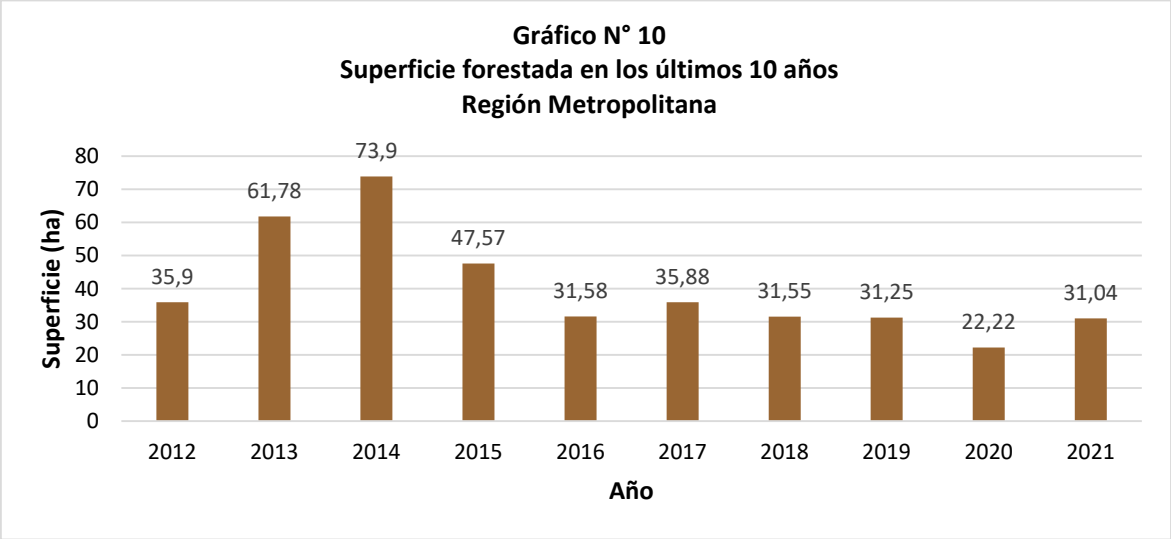

Gráfico N°10. Superficie forestada (ha) en los últimos 10 años de la región Metropolitana

REFORESTACIÓN

La superficie reforestada durante el año 2021 en la región Metropolitana de Santiago fue de 16,74 hectáreas, superficie 88,94% superior respecto a la del año 2020. Este registro equivale el 0,027% de la reforestación global realizada en todo el país. La superficie reforestada en la región fue acción de pequeños propietarios, con una superficie que explica el 2,03% del total nacional del segmento, y de un 0,64% ejecutado por medianos propietarios.

Según se observa en el Cuadro N°14, la reforestación se llevó a cabo en 1 de las 6 provincias y en 1 de las 52 comunas que conforman la región: San Pedro, provincia de Melipilla, con 16,74 ha.

Los medianos propietarios reforestaron el 71,57% de la superficie regional y los pequeños el restante 28,43%.

Para el establecimiento de la reforestación se empleó solo una especie: Eucalyptus globulus.

Cuadro N°14. Reforestación región Metropolitana, por especie, según provincia y comuna y segmento de propietarios, año 2021

ESPECIE	Superficie reforestada por tipo de propietario (ha)		TOTAL			
	MELIPILLA					
	San Pedro		Superficie regional total		Total	%
	PP	MP	PP	MP		
E. globulus	4,76	11,98	4,76	11,98	16,74	100,00
Subtotal	**4,76**	**11,98**	**4,76**	**11,98**	**16,74**	**100,00**
% por Comuna	**28,43**	**71,57**	**28,43**	**71,57**	**100,00**	

Superficie reforestada en los últimos 10 años

Como observa en el Gráfico N°11, la reforestación efectuada en la región Metropolitana de Santiago, en el último decenio, no sigue una tendencia clara ya que se caracteriza por incrementos en algunos años y disminuciones en otros, sin seguir un patrón determinado. La mayor superficie se registró el año 2017 con 448,20 ha, mientras que la menor se registró el año 2020 con 8,86 ha.

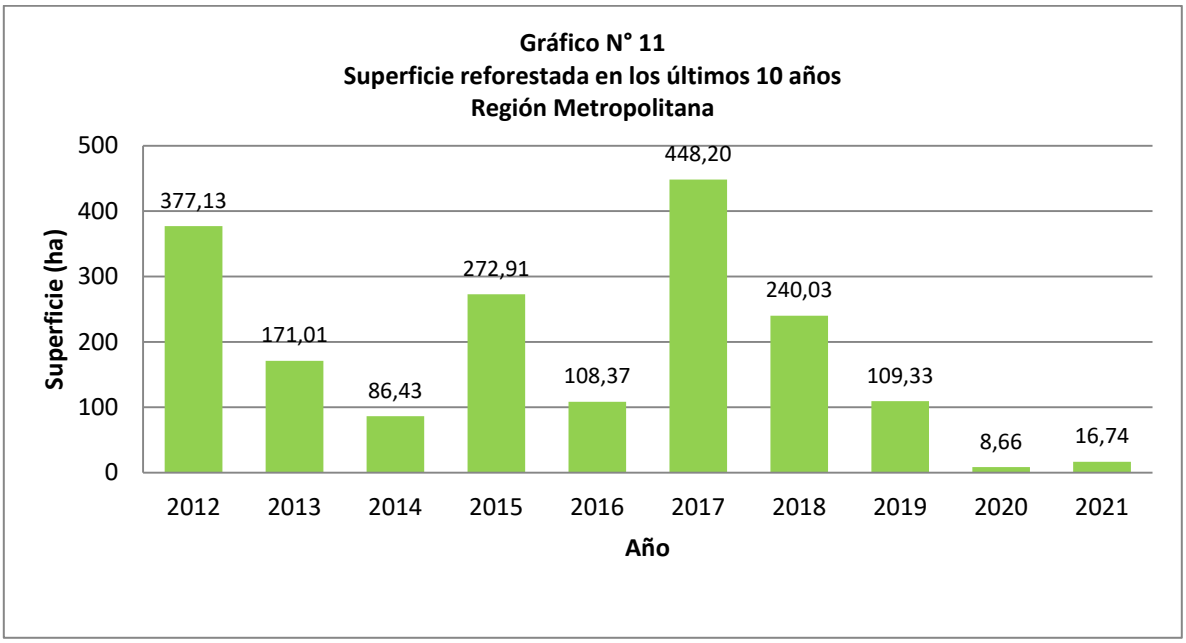

Gráfico N°11. Superficie reforestada (ha) en los últimos 10 años de la región Metropolitana

REGIÓN DEL LIBERTADOR GENERAL BERNARDO O´HIGGINS (VI REGIÓN)

FORESTACIÓN

La superficie forestada durante el año 2021 en la región de O´Higgins alcanzó las 84,50 hectáreas, superficie inferior en un 44,97% a la ejecutada el año 2020. Esta superficie representa el 13,37% de la forestación realizada en todo el país. Por segmento de propietarios, la participación a nivel nacional fue de 13,70% en los pequeños y 8,23% en los medianos.

De acuerdo con el Cuadro N°15, la forestación se llevó a cabo en las 3 provincias y en 25 de las 33 comunas que conforman la región de O´Higgins. En la provincia de Cachapoal se concentró la mayor superficie forestada con el 30,00 ha y el 35,50%. A nivel comunal el primer lugar lo ocupa Pumanque (provincia de Colchagua) con 16,71 ha (19,76%), seguida por Las Cabras (provincia de Cachapoal) con 9,90 ha (11,71%).

La forestación realizada por el segmento de pequeños propietarios fue 52,80 ha, y los medianos forestaron 31,70 ha, con el 62,49% y 37,51%, respectivamente.

Las principales especies utilizadas fueron las contenidas en la categoría de otras especies (Quillay, nativas, exóticas), que abarcó la mayor superficie forestada con 80,70 ha (95,50%), seguida de Pino radiata, con 3,80 ha y el 4,50%.

Cuadro N°15. Forestación región de O'Higgins, por especie, según provincia y comuna y segmento de propietarios, año 2021

ESPECIE	Superficie Forestada por tipo de propietario (ha)													TOTAL			
	CACHAPOAL																
	Codegua	Coinco	Coltauco	Doñihue	Graneros	Las Cabras		Mostazal	Olivar	Pichidegua	Rancagua	Rengo	San Vicente	Superficie provincial total		Total	%
	PP	PP	MP	PP	PP	PP	MP	PP	PP	PP	PP	PP	PP	PP	MP		
Quillay	0,50	5,00	4,50	0,50	1,00	8,00	0,50	0,50	0,50	0,60	2,50	0,50	4,00	23,60	5,00	28,60	95,33
Nativas	-	-	-	-	-	-	-	-	-	-	-	-	-	-	-	-	-
P. radiata	-	-	-	-	-	-	-	-	-	-	-	-	-	-	-	-	-
Exóticas	-	-	-	-	-	1,40	-	-	-	-	-	-	-	1,40	-	1,40	4,67
Subtotal	**0,50**	**5,00**	**4,50**	**0,50**	**1,00**	**9,40**	**0,50**	**0,50**	**0,50**	**0,60**	**2,50**	**0,50**	**4,00**	**25,00**	**5,00**	**30,00**	**100,00**
% por Comuna	**1,67**	**16,67**	**15,00**	**1,67**	**3,33**	**31,33**	**1,67**	**1,67**	**1,67**	**2,00**	**8,33**	**1,67**	**13,33**	**83,33**	**16,67**	**100,00**	

ESPECIE	Superficie Forestada por tipo de propietario (ha)							TOTAL			
	CARDENAL CARO										
	La Estrella	Litueche	Marchigue	Navidad	Paredones	Pichilemu		Superficie provincial total		Total	%
	MP	MP	MP	MP	MP	PP	MP	PP	MP		
Quillay	3,29	2,31	1,31	5,14	1,50	1,43	0,69	1,43	14,24	15,67	55,71
Nativas	0,29	1,92	0,70	0,71	4,00	-	0,91	-	8,53	8,53	30,32
P. radiata	-	-	-	-	1,00	-	1,50	-	2,50	2,50	8,89
Exóticas	0,79	0,36	0,14	0,14	-	-	-	-	1,43	1,43	5,08
Subtotal	**4,37**	**4,59**	**2,15**	**5,99**	**6,50**	**1,43**	**3,10**	**1,43**	**26,70**	**28,13**	**100,00**
% por Comuna	**15,54**	**16,32**	**7,64**	**21,29**	**23,11**	**5,08**	**11,02**	**5,08**	**94,92**	**100,00**	

ESPECIE	Superficie Forestada por tipo de propietario (ha)							TOTAL		
	COLCHAGUA									
	Chépica	Chimbarongo	Lolol	Peralillo	Pumanque	San Fernando	Santa Cruz	Superficie provincial total	Total	%
	PP	PP	PP	PP	PP	PP	PP	PP		
Quillay	1,79	0,50	1,86	0,43	15,07	0,79	1,57	22,01	22,01	83,47
Nativas	1,14	-	0,14	0,07	1,64	0,07	-	3,06	3,06	11,60
P. radiata	-	-	-	-	-	0,70	0,60	1,30	1,30	4,93
Exóticas	-	-	-	-	-	-	-	-	-	-
Subtotal	**2,93**	**0,50**	**2,00**	**0,50**	**16,71**	**1,56**	**2,17**	**26,37**	**26,37**	**100,00**
% por Comuna	**11,11**	**1,90**	**7,58**	**1,90**	**63,37**	**5,92**	**8,23**	**100,00**		

ESPECIE	Total			
	Superficie regional total		TOTAL	%
	PP	MP		
Quillay	47,03	19,24	66,27	78,43
Nativas	3,07	8,53	11,60	13,73
P. radiata	1,30	2,50	3,80	4,50
Exóticas	1,40	1,43	2,83	3,35
Subtotal	**52,80**	**31,70**	**84,50**	**100,00**
% por Comuna	**62,49**	**37,51**	**100,00**	

Superficie forestada en los últimos 10 años

En el Gráfico N°12 se observa el comportamiento de la forestación en los últimos 10 años en la región del Libertador General Bernardo O´Higgins. Se aprecia que la tendencia ha sido notoriamente a la baja.

La mayor superficie en el período se forestó el año 2012 y fue 2.711,14 ha, en tanto que la menor sólo fue de 84,50 ha el año 2021.

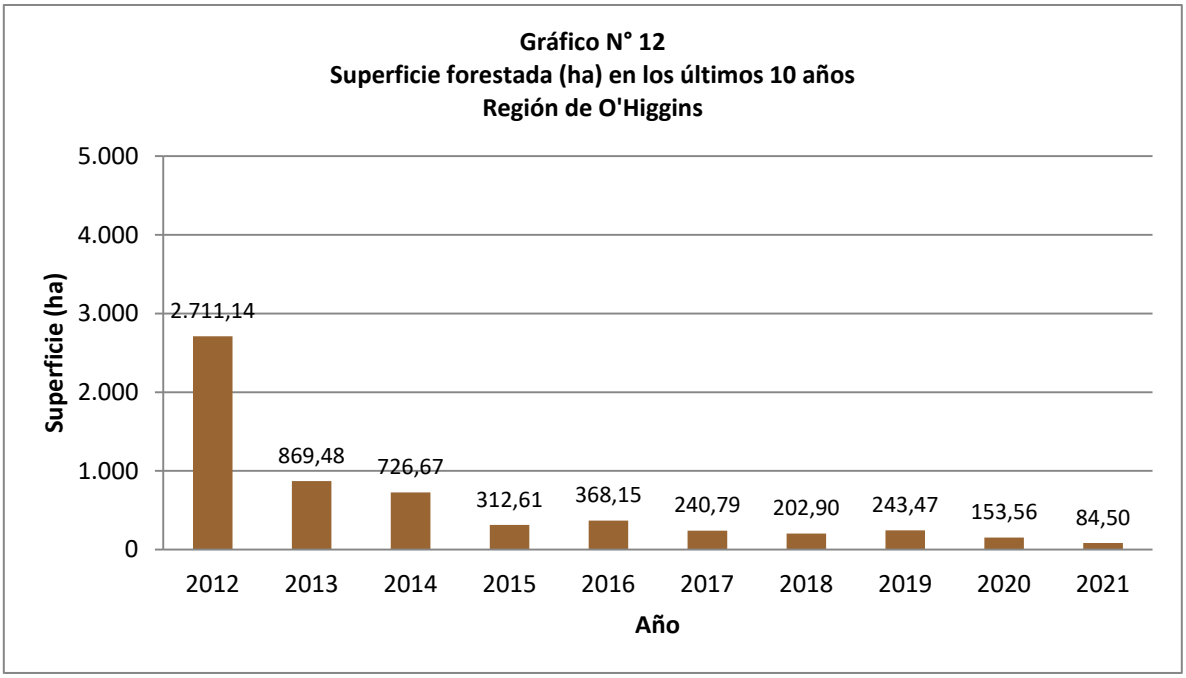

Gráfico N°12. Superficie forestada (ha) en los últimos 10 años en la región de O'Higgins

REFORESTACIÓN

La superficie reforestada durante el año 2021 en la región de O´Higgins fue de 541,53 hectáreas, superficie inferior en un 88,51% con respecto a la del año 2020. Dicha cifra equivale el 0,87% de la reforestación global realizada en todo el país. Según se observa en el Cuadro N°16, por segmento de propietarios, se obtuvo que los pequeños reforestaron el 28,03% de la superficie lograda por estos a nivel nacional (68,65 ha); 3,81% y 70,98 ha, en el caso de los medianos; otros propietarios ejecutaron 202,00 ha y el 9,56% y 202,70 ha para las principales empresas forestales, con el 0,35%.

A nivel regional, el 37,43% de la reforestación la realizaron las principales empresas forestales, seguidas por otros propietarios con el 37,30%, los medianos con el 13,12% y el restante 12,16% corresponde a pequeños propietarios.

La reforestación se llevó a cabo en las 2 provincias que conforman la región de O´Higgins y en 7 de las 33 comunas que posee la región. En la provincia de Cardenal Caro se concentró la mayor superficie con 375,42 ha, correspondientes al 69,33% de la reforestación de la región, mientras que la provincia de Colchagua alcanzó el 30,67% (166,11 ha). Para el establecimiento de la reforestación se emplearon sólo 2 especies; con Pino radiata se reforestó la mayor superficie, con 346,42 ha, explicando el 63,97% del total regional, seguido de E. globulus, con un 36,03% de la superficie (195,11 ha).

Cuadro N°16. Reforestación región de O'Higgins, por especie, según provincia y comuna y segmento de propietarios, año 2021

ESPECIE	Superficie reforestada por tipo de propietario (ha)							TOTAL					
	CARDENAL CARO												
	Litueche		Navidad	Paredones			Pichilemu	Superficie provincial total				Total	%
	PP	Otros	PEF	PP	MP	Otros	PP	PP	MP	Otros	PEF		
E. globulus	27,31	1,60	-	5,80	15,42	50,95	3,10	36,21	15,42	52,55	-	104,18	27,75
P. radiata	-	-	202,70	6,00	-	38,90	23,64	29,64	-	38,90	202,70	271,24	72,25
Subtotal	**27,31**	**1,60**	**202,7**	**11,80**	**15,42**	**89,85**	**26,74**	**65,85**	**15,42**	**91,45**	**202,70**	**375,42**	**100,00**
% por Comuna	**7,27**	**0,43**	**53,99**	**3,14**	**4,11**	**23,93**	**7,12**	**17,54**	**4,11**	**24,36**	**53,99**	**100,00**	

ESPECIE	Superficie reforestada por tipo de propietario (ha)				TOTAL			
	COLCHAGUA							
	Lolol		Pumanque	Santa Cruz	Superficie provincial total		Total	%
	MP	Otros	MP	MP	MP	Otros		
E. globulus	18,33	35,37	23,30	13,93	55,56	35,37	90,93	54,74
P. radiata	-	75,18	-	-	-	75,18	75,18	45,26
Subtotal	**18,33**	**110,55**	**23,3**	**13,93**	**55,56**	**110,55**	**166,11**	**100,00**
% por Comuna	**11,03**	**66,55**	**14,03**	**8,39**	**33,45**	**66,55**	**100,00**	

ESPECIE	Total					
	Superficie regional total				TOTAL	%
	PP	MP	Otros	PEF		
E. globulus	36,21	70,98	86,32	-	193,51	35,73
P. radiata	29,64	-	115,68	202,70	348,02	64,27
Subtotal	**65,85**	**70,98**	**202,00**	**202,70**	**541,53**	**100,00**
% por Comuna	**12,16**	**13,11**	**37,30**	**37,43**	**100,00**	

Superficie reforestada en los últimos 10 años

Como observa en el Gráfico N°13, la superficie reforestada en los últimos diez años no muestra una tendencia clara, caracterizada por altibajos frecuentes. La mayor superficie se registró el año 2020 con 4.855,71 ha, mientras que el año con la menor superficie reforestada corresponde al año 2021 con 541,53 ha.

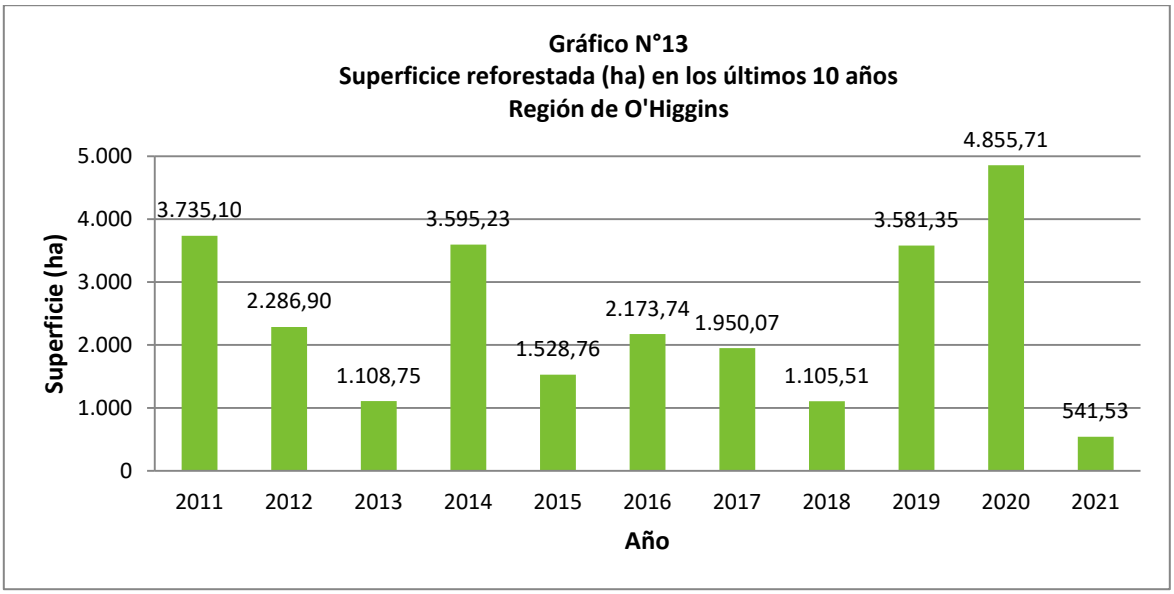

Gráfico N°13. Superficie reforestada (ha) en los últimos 10 años de la región de O'Higgins

REGIÓN DEL MAULE
(VII REGIÓN)

FORESTACIÓN

La superficie forestada durante el año 2021 en la región del Maule ascendió a 71,50 hectáreas, cifra inferior en un 60,56% a lo registrado en 2020. Tal superficie representa el 11,31% de lo ejecutado por este concepto en el país durante 2021. La participación por cada segmento de propietarios en la forestación a nivel nacional alcanzó al 13,66% para los pequeños, a un 21,72% para los medianos propietarios.

La forestación se llevó a cabo en las 4 provincias y en 13 de las 30 comunas que conforman la región, según indica el Cuadro N17°. La provincia de Talca concentró la mayor actividad, con el 39,16% (28,00 ha), seguida por Cauquenes con el 37,06% (26,50 ha). A nivel comunal, se registraron las mayores superficies forestadas en Chanco, con 13,60 ha (19,02%), y en Cauquenes, con 12,90 ha (18,04%), ambas en la provincia de Cauquenes.

En el segmento de pequeños propietarios, se registró la mayor superficie forestada con 56,24 ha, equivalentes al 78,66%; luego se ubican los medianos con el 21,34% (15,26 ha).

En el 81,82% de la superficie (58,50 ha) se forestó con otras especies, en tanto que en el 12,50% restante de la superficie se utilizó Pino radiata (17,48 ha).

Cuadro N°17. Forestación región del Maule, por especie, según provincia y comuna y segmento de propietarios, año 2021

ESPECIE	Superficie forestada por tipo de propietario (ha)					TOTAL			
	LINARES								
	Linares	Longaví	Retiro	San Javier		Superficie provincial total		Total	%
	PP	PP	PP	PP	MP	PP	MP		
Quillay	5,00	4,00	1,00	2,00	1,00	12,00	1,00	13,00	100,00
P. radiata	-	-	-	-	-	-	-	-	-
Exóticas	-	-	-	-	-	-	-	-	-
Subtotal	**5,00**	**4,00**	**1,00**	**2,00**	**1,00**	**12,00**	**1,00**	**13,00**	**100,00**
% por Comuna	**38,46**	**30,77**	**7,69**	**15,38**	**7,69**	**92,31**	**7,69**	**100,00**	

ESPECIE	CURICÓ	TOTAL		
	Molina	Superficie provincial total	Total	%
	PP	PP		
Quillay	4,00	4,00	4,00	100,00
P. radiata	-	-	-	-
Exóticas	-	-	-	-
Subtotal	**4,00**	**4,00**	**4,00**	**100,00**
% por Comuna	**100,00**	**100,00**	**100,00**	

ESPECIE	Superficie forestada por tipo de propietario (ha)				TOTAL			
	CAUQUENES							
	Cauquenes		Chanco		Superficie provincial total		Total	%
	PP	MP	PP	MP	PP	MP		
Quillay	5,14	6,87	0,60	4,50	5,74	11,37	17,11	64,57
P. radiata	-	-	8,50	-	8,50	-	8,50	32,08
Exóticas	-	0,89	-	-	-	0,89	0,89	3,36
Subtotal	**5,14**	**7,76**	**9,1**	**4,50**	**14,24**	**12,26**	**26,50**	**100,00**
% por Comuna	**19,40**	**29,28**	**34,34**	**16,98**	**53,74**	**46,26**	**100,00**	

ESPECIE	Superficie forestada por tipo de propietario (ha)								TOTAL			
	TALCA											
	Constitución		Curepto	Empedrado	Pencahue	San Clemente		San Rafael	Superficie provincial total		Total	%
	PP	MP	PP	PP	PP	PP	MP	PP	PP	MP		
Quillay	3,50	1,00	1,00	4,00	3,00	6,00	1,00	4,00	21,50	2,00	23,50	83,93
P. radiata	2,00	-	-	2,00		-	-	-	4,00	-	4,00	14,29
E. nitens	-	-	-	-	0,50	-	-	-	0,50	-	0,50	1,79
Subtotal	**5,50**	**1,00**	**1,00**	**6,00**	**3,50**	**6,00**	**1,00**	**4,00**	**26,00**	**2,00**	**28,00**	**100,00**
% por Comuna	**19,64**	**3,57**	**3,57**	**21,43**	**12,50**	**21,43**	**3,57**	**14,29**	**92,86**	**7,14**	**100,00**	

ESPECIE	TOTAL			
	Superficie regional total		Total	%
	PP	MP		
Quillay	43,24	14,37	57,61	80,57
E. nitens	0,50	-	0,50	0,70
P. radiata	12,50	-	12,50	17,48
Exóticas	-	0,89	0,89	1,24
Subtotal	**56,24**	**15,26**	**71,50**	**100,00**
% por Comuna	**78,66**	**21,34**	**100,00**	

Superficie forestada en los últimos 10 años

Como muestra el Gráfico N°14, la tendencia en la superficie anual forestada en el último decenio en la región del Maule es a la baja desde 2012, exceptuando leves incrementos en 2015 y 2016. La mayor superficie en el decenio fue de 3.256,00 ha durante el año 2012 y la menor se registró el año 2021 con 71,05 ha.

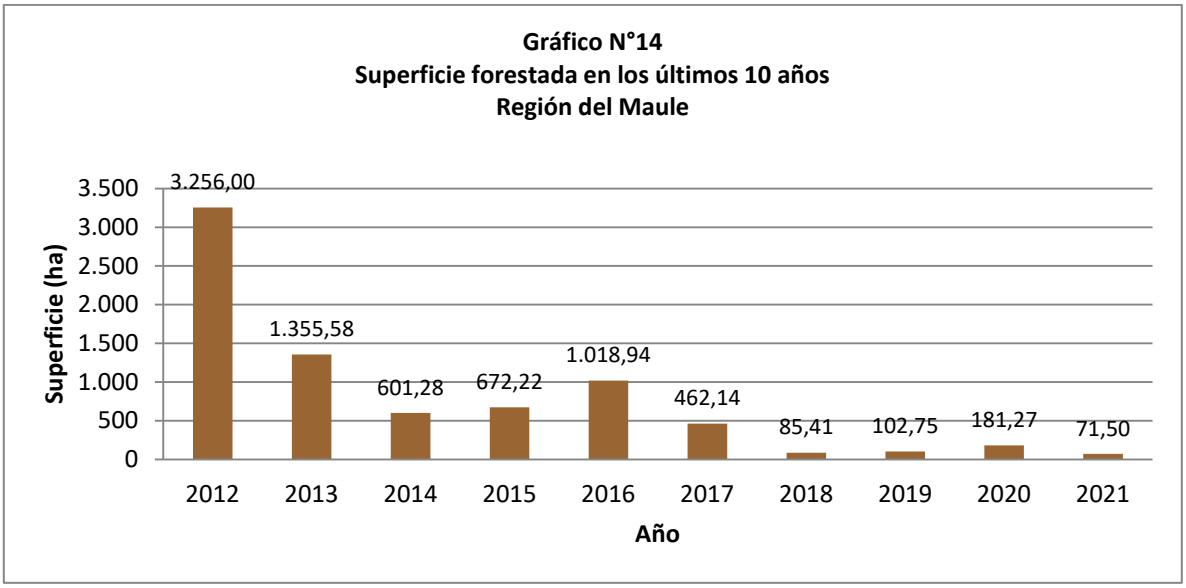

Gráfico N°14. Superficie forestada (ha) en los últimos 10 años de la región del Maule

REFORESTACIÓN

La superficie reforestada durante el año 2021 en la región del Maule fue de 11.175,96 hectáreas, superficie 32,13% inferior respecto a la del año 2020. Dicha cifra equivale el 18,04% de la reforestación global realizada en todo el país. En términos de los segmentos de propietarios, en esta región los pequeños reforestaron el 22,49% del total nacional del segmento, los medianos el 2,26%, el 18,60% en el caso de las principales empresas forestales, y el 16,20% de otros propietarios.

La reforestación se llevó a cabo en las 4 provincias que conforman la región y en 20 de sus 30 comunas. La mayor gestión se concentró en la provincia de Talca con el 58,09% (6.492,12 ha) de la superficie reforestada. A nivel comunal el primer lugar lo ocupa Empedrado (provincia de Talca) con 2.608,06 ha (23,34% del total regional), seguida por Pencahue (también de la provincia de Talca) con 1.220,75 ha (10,92%).

El 96,09% (10.738,54 ha) de la superficie reforestada fue ejecutada por las principales empresas forestales, seguida por Otros propietarios con el 3,06% (342,44 ha), el 0,47% (52,83 ha) fue llevado a cabo por los Pequeños propietarios y el 0,38% restante por los Medianos propietarios.

En la reforestación se emplearon al menos 4 especies y un grupo de nativas. El P. radiata fue la especie más utilizada, con el 99,96% (11.138,47 ha).

Cuadro N°18. Reforestación región del Maule, por especie, según provincia y comuna y segmento de propietarios, año 2021

ESPECIE	Superficie reforestada por tipo de propietario (ha)									TOTAL					
	LINARES														
	Colbún	Linares	Longaví		Parral	Retiro	San Javier			Superficie provincial total				Total	%
	PEF	PEF	Otros	PEF	PEF	PP	PP	MP	PEF	PP	MP	Otros	PEF		
Nativas	-	-	-	-	-	-	-	-	-	-	-	-	0,27	0,27	0,01
E. globulus	-	-	-	-	-	-	-	-	-	-	-	-	-	-	-
E. macarthurii	-	-	-	-	-	-	-	-	-	-	-	-	-	-	-
P. radiata	251,23	8,00	-	501,26	30,24	5,00	3,60	6,50	1143,65	8,60	6,50	-	1934,38	1949,48	99,99
Subtotal	**251,23**	**8,00**	**-**	**501,26**	**30,24**	**5,00**	**3,60**	**6,50**	**1143,65**	**8,60**	**6,50**	**-**	**1934,65**	**1949,75**	**100,00**
% por Comuna	**12,89**	**0,41**	**-**	**25,71**	**1,55**	**0,26**	**0,18**	**0,33**	**58,66**	**0,44**	**0,33**	**-**	**99,23**	**100,00**	

ESPECIE	Superficie reforestada por tipo de propietario (ha)								TOTAL			
	TALCA											
	Constitución		Curepto	Empedrado	Maule	Pencahue	Río Claro	San Clemente	Superficie provincial total		Total	%
	PP	PEF	PEF	PEF	PEF	PEF	PEF	PEF	PP	PEF		
Nativas	-	-	-	-	-	-	-	-	-	-	-	-
E. globulus	-	-	-	-	-	-	-	-	-	-	-	-
E. macarthurii	-	1,50	-	-	-	-	-	-	-	1,50	1,50	0,02
P. radiata	15,09	1164,93	1141,08	2608,06	133,11	1220,75	13,70	193,90	15,09	6475,53	6490,62	99,98
Subtotal	**15,09**	**1166,43**	**1141,08**	**2608,06**	**133,11**	**1220,75**	**13,70**	**193,90**	**15,09**	**6477,03**	**6492,12**	**100,00**
% por Comuna	**0,23**	**17,97**	**17,58**	**40,17**	**2,05**	**18,80**	**0,21**	**2,99**	**0,23**	**99,77**	**100,00**	

ESPECIE	Superficie reforestada por tipo de propietario (ha)								TOTAL					
	CAUQUENES													
	Cauquenes			Chanco		Pelluhue			Superficie provincial total				Total	%
	PP	Otros	PEF	Otros	PEF	PP	MP	PEF	PP	MP	Otros	PEF		
Nativas	-	-	-	-	-	-	-	-	-	-	-	-	-	-
E. globulus	-	18,34	-	-	-	-	-	-	-	-	18,34	-	18,34	1,51
E. macarthurii	-	-	-	-	1,60	-	-	-	-	-	-	1,60	1,60	0,13
P. radiata	16,17	-	783,31	45,00	313,36	3,37	20,50	13,81	19,54	-	65,50	1110,48	1195,52	98,36
Subtotal	**16,17**	**18,34**	**783,31**	**45,00**	**314,96**	**3,37**	**20,5**	**13,81**	**19,54**	**-**	**83,84**	**1112,08**	**1215,46**	**100,00**
% por Comuna	**1,33**	**1,51**	**64,45**	**3,70**	**25,91**	**0,28**	**1,69**	**1,14**	**1,61**	**-**	**6,90**	**91,49**	**100,00**	

ESPECIE	Superficie reforestada por tipo de propietario (ha)						TOTAL					
	CURICÓ											
	Licantén	Molina	Romeral	Vichuquén			Superficie provincial total				Total	%
	Otros	PEF	PEF	PP	MP	PEF	PP	MP	Otros	PEF		
Nativas	-	-	-	-	6,18	-	-	6,18	-	-	6,18	0,22
E. globulus	-	-	-	9,60	-	-	9,60	-	-	-	9,60	0,35
E. macarthurii	-	-	-	-	-	-	-	-	-	-	0,00	0,00
P. radiata	39,90	1005,79	277,90	-	29,47	149,79	-	29,47	39,90	1433,48	1502,85	54,47
Subtotal	**39,90**	**1005,79**	**277,90**	**9,60**	**35,65**	**149,79**	**9,60**	**35,65**	**39,90**	**1433,48**	**1518,63**	**55,04**
% por Comuna	**1,45**	**36,46**	**10,07**	**0,35**	**1,29**	**5,43**	**0,35**	**1,29**	**1,45**	**51,96**	**55,04**	

ESPECIE	TOTAL					
	Superficie regional total				Total	%
	PP	MP	Otros	PEF		
Nativas	-	6,18	-	0,27	6,45	0,06
E. globulus	9,6	-	18,34	-	27,94	0,25
E. macarthurii	-	-	-	3,1	3,10	0,03
P. radiata	43,23	35,97	324,1	10735,17	11138,47	99,66
Subtotal	**52,83**	**42,15**	**342,44**	**10738,54**	**11175,96**	**100,00**
% por Comuna	**0,47**	**0,38**	**3,06**	**96,09**	**100,00**	

Superficie reforestada en los últimos 10 años

Como se puede apreciar en el Gráfico N°15, durante los últimos 10 años la superficie anual reforestada ha tenido periodos de alzas y bajas. Sin embargo, desde el año 2015 hasta el año 2019 se observó un permanente incremento, para disminuir el año 2021 a 11.175,96 ha.

La mayor superficie reforestada se registró el año 2019, alcanzando 26.593,74 ha, mientras que la menor superficie se registró el año 2021 con 11.175,96 ha reforestadas.

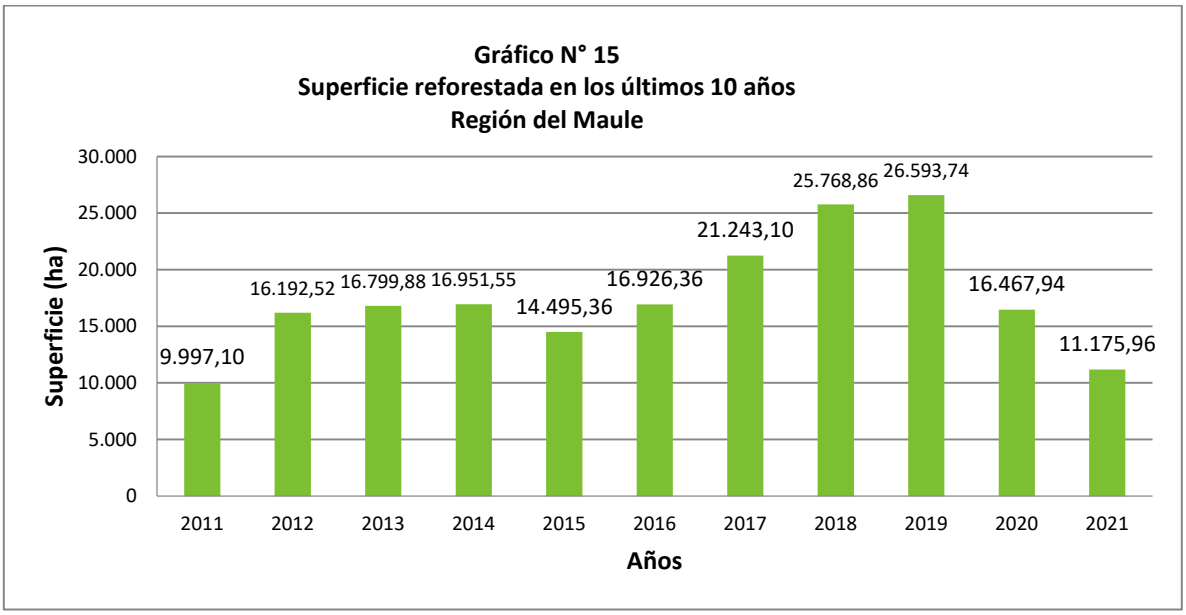

Gráfico N°15. Superficie reforestada (ha) en los últimos 10 años de la región del Maule

REGIÓN DE ÑUBLE
(XVI REGIÓN)

FORESTACIÓN

La superficie forestada durante el año 2021 en la región de Ñuble fue de 3,79 hectáreas, superficie inferior en un 72,55% respecto a la del año 2020. Las 3,79 ha explican 0,60% de la forestación realizada en todo el país. La participación a nivel nacional por cada segmento regional de propietarios alcanzó 4,63% en los medianos y a 0,35% en las principales empresas forestales.

Es pertinente precisar que, dado que esta región se crea a partir del año 2018, los datos y comparaciones con años anteriores corresponden a la información de la provincia de Ñuble, hoy convertida en región.

De acuerdo con el Cuadro N°19, la forestación se llevó a cabo en 2 de las 3 provincias y en 2 de las 21 comunas que componen la región de Ñuble. En la provincia de Punilla se concentró la mayor superficie forestada con el 85,75% (3,25 ha), seguida por Diguillín con el 14,25% (0,54 ha). A nivel comunal, el primer lugar lo ocupó Quirihue (provincia de Punilla) con 3,25 ha seguida por El Carmen (provincia Diguillín) con 0,54 ha.

En el segmento de los medianos propietarios se concentró el 85,75% de la forestación (3,25 ha) y el segmento de las principales empresas forestales cubrió el restante 14,25% (0,54 ha). Especies nativas y Nothofagus fueron las especies utilizadas para estos efectos, como se observa en el siguiente cuadro.

Cuadro N°19. Forestación región de Ñuble, por especie, según provincia y comuna y segmento de propietarios, año 2021

ESPECIE	Superficie forestada por tipo de propietario (ha)		TOTAL			
	DIGUILLÍN	PUNILLA				
	El Carmen	Quirihue	Superficie regional total		Total	%
	PEF	MP	MP	PEF		
Nativas	-	3,25	3,25	-	3,25	85,75
Nothofagus	0,54	-	-	0,54	0,54	14,25
Subtotal	0,54	3,25	3,25	0,54	3,79	100,00
% por Comuna	14,25	85,75	85,75	14,25	100,00	

Superficie forestada en los últimos 10 años

Como se visualiza en el grafico N°16, la superficie forestada presenta una visible disminución desde que el dato se registra para Ñuble como región. El año 2019 se forestó la menor superficie: 0 ha.

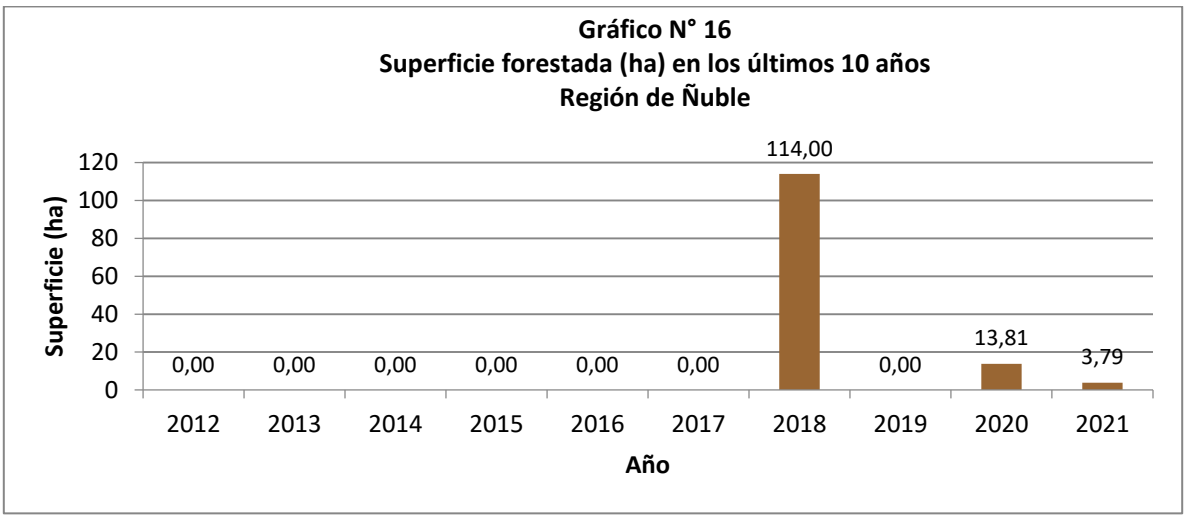

Gráfico N°16. Superficie forestada (ha) en los últimos 10 años de la región del Ñuble

REFORESTACIÓN

La superficie reforestada durante el año 2021 en la región de Ñuble fue de 6.586,91 hectáreas, superficie 15,14% inferior respecto a la del año 2020. Tal Superficie equivale el 10,63% de la reforestación global realizada en todo el país.

Con relación a los segmentos de propietarios, en la región de Ñuble los medianos reforestaron el 22,61% del total nacional del segmento, otros propietarios el 6,51%, y las PEF el 10,44%.

La reforestación se llevó a cabo en las 3 provincias y en las 21 comunas que conforman la región de Ñuble. La mayor gestión se concentró en la provincia de Diguillín con el 46,26% (3.047,47ha) de la superficie reforestada. A nivel comunal, el primer lugar lo ocupa Yungay (provincia de Diguillín), con 1.035,80 ha (15,74%).

En virtud de lo que informa el Cuadro N°20, el 91,51% (6.027,61 ha) de la superficie reforestada fue ejecutada por las principales empresas forestales, seguida por los medianos propietarios con el 6,40% (421,52 ha), y el 2,09% (137,68 ha) restante fue realizada por los pequeños propietarios.

En la reforestación se emplearon al menos 8 especies: 6 del género Eucaliptus, Pino radiata, y un grupo de nativas. El P. radiata fue la especie más utilizada, explicando el 65,33% (4.303,51 ha) de lo reforestado en la región, seguida de E. nitens con el 17,08% (1.125,09 ha).

Cuadro N°20. Reforestación región de Ñuble, por especie, según provincia y comuna y segmento de propietarios, año 2021

ESPECIE	Superficie reforestada por tipo de propietario (ha)																		TOTAL				
	ITATA																						
	Cobquecura		Coelemu			Ninhue			Portezuelo		Quirihue			Ranquil		Treguaco			Superficie provincial total			Total	%
	MP	PEF	MP	Otros	PEF	MP	Otros	PEF	MP	PEF	MP	Otros	PEF	MP	PEF	MP	Otros	PEF	MP	Otros	PEF		
Nativas	-	7,78	-	-	-	-	-	-	-	-	-	-	-	-	-	-	-	-	-	-	7,78	7,78	0,32
E. globulus	71,42	185,00	39,53	10,44	232,4	6,5	38,2	-	34,9	-	20	-	-	42,87	-	13,84	33,9	-	229,06	54,16	450,40	733,62	30,50
E. nitens	-	99,32	-	-	-	-	-	-	-	-	-	-	-	-	-	-	-	-	-	-	99,32	99,32	4,13
E. gloni	-	47,00	-	-	12,90	-	-	-	-	-	-	-	-	-	-	-	-	-	-	-	59,90	59,90	2,49
E. sp	-	4,10	-	-	-	-	-	-	-	-	-	-	-	-	3,6	-	-	-	-	-	7,70	7,70	0,32
E. smithii	-	-	-	-	-	-	-	-	-	-	-	-	-	-	-	-	-	-	-	-	-	-	-
E. macarthurii	-	-	-	-	-	-	-	-	-	-	-	-	-	-	-	-	-	-	-	-	-	-	-
P. radiata	44,06	209,35	-	-	46,10	-	-	193,49	-	347,2	-	58,5	495,36	-	55,7	-	47	-	44,06	58,50	1394,20	1496,76	62,23
Subtotal	**115,48**	**552,55**	**39,53**	**10,44**	**291,4**	**6,5**	**38,2**	**193,49**	**34,9**	**347,2**	**20**	**58,5**	**495,36**	**42,87**	**59,3**	**13,84**	**80,9**	**0**	**273,12**	**112,66**	**2019,3**	**2405,08**	**100,00**
% por Comuna	**4,80**	**22,97**	**1,64**	**0,43**	**12,12**	**0,27**	**1,59**	**8,05**	**1,45**	**14,44**	**0,83**	**2,43**	**20,60**	**1,78**	**2,47**	**0,58**	**3,36**	**0**	**11,36**	**4,68**	**83,96**	**100,00**	

ESPECIE	Superficie reforestada por tipo de propietario (ha)							TOTAL			
	PUNILLA										
	Coihueco	Ñiquén	San Carlos		San Fabián	San Nicolás		Superficie provincial total		Total	%
	PEF	MP	MP	PEF	PEF	MP	PEF	MP	PEF		
Nativas	-	-	-	-	-	-	-	-	-	-	-
E. globulus	-	-	-	-	-	46,22	-	46,22	-	46,22	4,07
E. nitens	182,80	49,7	-	-	-	-	-	-	232,50	232,50	-
E. gloni	-	-	-	-	-	-	-	-	-	-	-
E. sp	3,30	1,80	-	-	-	-	-	-	5,10	5,10	0,45
E. smithii	-	-	-	-	-	-	6,43	-	6,43	6,43	0,57
E. macarthurii	6,10	1,10	-	-	-	-	-	-	7,20	7,20	0,63
P. radiata	289,30	49,2	20,79	179,30	5,85	75,51	217,06	96,30	740,71	837,01	73,78
Subtotal	**481,5**	**101,8**	**20,79**	**179,30**	**5,85**	**121,73**	**223,49**	**142,52**	**991,94**	**1134,46**	**100,00**
% por Comuna	**42,44**	**8,97**	**1,83**	**15,80**	**0,52**	**10,73**	**19,70**	**12,56**	**87,44**	**100,00**	

ESPECIE	Superficie reforestada por tipo de propietario (ha)												TOTAL				
	DIGUILLÍN																
	Bulnes	Chillán			Chillán Viejo	El Carmen	Pemuco	Pinto	Quillón		San Ignacio	Yungay	Superficie provincial total			Total	%
	PEF	MP	Otros	PEF	PEF	PEF	PEF	PEF	Otros	PEF	PEF	PEF	MP	Otros	PEF		
Nativas	-	-	-	-	-	-	-	-	-	-	-	-	-	-	-	-	-
E. globulus	-	5,88	17,10	-	-	-	-	-	7,92	-	-	-	5,88	25,02	-	30,90	1,01
E. nitens	-	-	-	-	-	195,17	330,34	69,00	-	-	-	198,76	-	-	793,27	793,27	26,03
E. gloni	-	-	-	-	-	-	16,90	-	-	-	-	218,50	-	-	235,40	235,40	7,72
E. sp	-	-	-	-	2,30	-	4,80	1,80	-	-	-	-	-	-	8,90	8,90	0,29
E. smithii	-	-	-	-	-	-	7,82	-	-	-	-	-	-	-	7,82	7,82	0,26
E. macarthurii	-	-	-	-	-	-	-	1,30	-	-	-	-	-	-	1,30	1,30	0,04
P. radiata	67,25	-	-	87,08	142,40	296,72	607,05	42,33	-	47,20	60,21	619,54	-	-	1969,78	1969,78	64,64
Subtotal	**67,25**	**5,88**	**17,10**	**87,08**	**144,70**	**491,89**	**966,91**	**114,43**	**7,92**	**47,20**	**60,21**	**1036,80**	**5,88**	**25,02**	**3016,47**	**3047,37**	**100,00**
% por Comuna	**2,21**	**0,19**	**0,56**	**2,86**	**4,75**	**16,14**	**31,73**	**3,76**	**0,26**	**1,55**	**1,98**	**34,02**	**0,19**	**0,82**	**98,99**	**100,00**	

ESPECIE	TOTAL				
	Superficie regional total			Total	%
	MP	Otros	PEF		
Nativas	-		7,78	7,78	0,12
E. globulus	281,16	79,18	450,40	810,74	12,31
E. nitens	-	-	1125,09	1125,09	17,08
E. gloni	-	-	295,30	295,3	4,48
E. sp	-	-	21,70	21,70	0,33
E. smithii	-	-	14,25	14,25	0,22
E. macarthurii	-	-	8,50	8,50	0,13
P. radiata	140,36	58,50	4104,69	4303,55	65,33
Subtotal	**421,52**	**137,68**	**6027,71**	**6586,91**	**100,00**
% Total	**6,40**	**2,09**	**91,51**	**100,00**	

Superficie reforestada en los últimos 10 años

Como se puede apreciar en el Gráfico N°17, durante los últimos 10 años, la superficie anual reforestada ha registrado fluctuaciones. La mayor superficie reforestada se registró el año 2019 alcanzando 15.506,22 ha, mientras que la menor superficie se registró el año 2021 con 6.586,91 ha reforestadas.

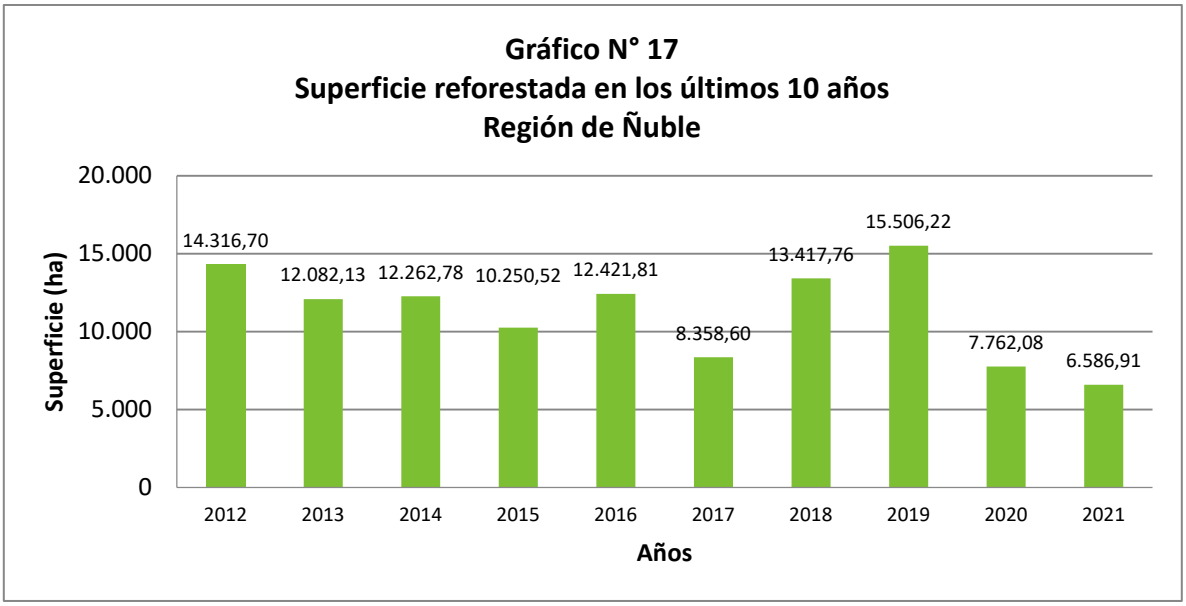

Gráfico N°17. Superficie reforestada (ha) en los últimos 10 años de la región del Ñuble

*Entre el año 2010 y 2017, las superficies reforestadas corresponden a la Provincia de Ñuble.

REGIÓN DEL BIOBÍO
(VIII REGIÓN)

FORESTACIÓN

La superficie forestada durante el año 2021 en la región del Biobío fue de 164,07 hectáreas, superficie superior en un 117,77% respecto a la del año 2020, y explica el 25,96% de la forestación realizada en todo el país. La participación a nivel nacional por cada segmento regional de propietarios alcanzó al 22,07% en los pequeños (85,04 ha), y 50,41% en otros propietarios (79,03 ha).

Según lo explicita el Cuadro N°21, la forestación se llevó a cabo en las 3 provincias y en 10 de las 33 comunas que componen, actualmente, la región del Biobío. En la provincia de Biobío se concentró la mayor superficie forestada con el 48,17% (79,03 ha). A nivel comunal, en primera posición se ubica Quilleco con 63,97 ha (38,97%), seguida por Florida con 33,76 ha (20,58%), ambas de la provincia de Biobío y Concepción, respectivamente.

En el segmento de los pequeños propietarios se concentró el 51,83% de la forestación regional (85,04 ha), seguido de las principales empresas forestales, con 79,03 ha y el 48,17%.

El Eucaliptus nitens fue la especie más empleada en la forestación regional, con 70,00 ha, equivalentes al 42,66%; en segundo lugar, se ubicó Pino radiata, con 36,11 ha (22,01%).

Cuadro N°21. Forestación región del Biobío, por especie, según provincia y comuna y segmento de propietarios, año 2021

ESPECIE	Superficie forestada por tipo de propietario (ha)										Total			
	ARAUCO	BIOBÍO			CONCEPCIÓN									
	Arauco	Laja	Nacimiento	Quilleco	Florida	Hualqui	Penco	San Pedro de la Paz	Santa Juana	Tomé	Superficie regional total		TOTAL	%
	PP	PEF	PEF	PEF	PP	PP	PP	PP	PP	PP	PP	PEF		
Nativas	-	-	-	-	13,49	1,16	-	0,60	3,20	1,75	20,20	-	20,20	12,31
E. globulus	16,44	-	-	-	-	-	-	-	-	-	16,44	-	16,44	10,02
E. nitens	-	-	-	63,97	-	-	-	-	6,03	-	6,03	63,97	70,00	42,66
E. smithii	-	8,37	6,69	-	-	-	-	-	-	-	-	15,06	15,06	9,18
P. radiata	-	-	-	-	14,35	3,42	1,25	-	13,52	3,57	36,11	-	36,11	22,01
Otras	-	-	-	-	5,92	-	-	-	0,34	-	6,26	-	6,26	3,82
Subtotal	**16,44**	**8,37**	**6,69**	**63,97**	**33,76**	**4,58**	**1,25**	**0,60**	**23,09**	**5,32**	**85,04**	**79,03**	**164,07**	**100,00**
% por Comuna	**10,02**	**5,10**	**4,08**	**38,99**	**20,58**	**2,79**	**0,76**	**0,37**	**14,07**	**3,24**	**51,83**	**48,17**	**100,00**	

Superficie forestada en los últimos 10 años

Como se visualiza en el Gráfico N°18, la superficie forestada presenta una significativa disminución en la década, exceptuando el año 2012.

La mayor superficie fue forestada en el año 2012 (6.134,35 ha), mientras que la menor es la del año 2020, con sólo 75,34 ha.

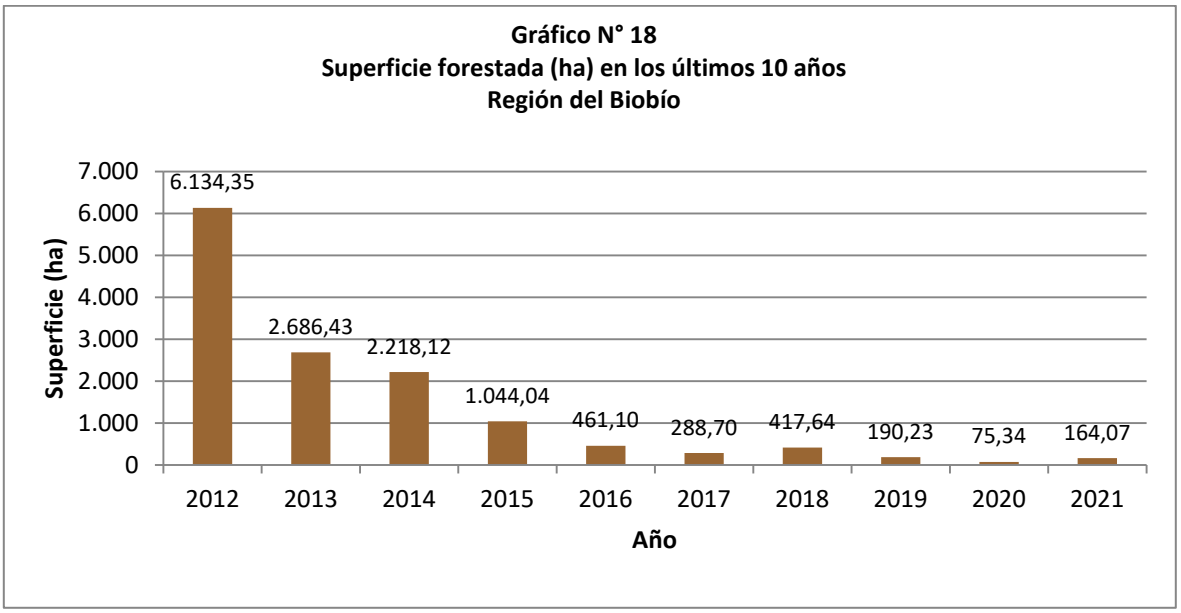

Gráfico N°18. Superficie forestada (ha) en los últimos 10 años de la región del Biobío

REFORESTACIÓN

La superficie reforestada durante el año 2021 en la región Biobío fue de 23.723,31 hectáreas, superficie 2,79% superior respecto a la del año 2020. Este registro explica el 38,30% de la reforestación global realizada en todo el país. En el mismo sentido, en esta región la superficie reforestada por los pequeños propietarios representó el 10,00% del total nacional del segmento, los medianos el 9,56%, principales empresas forestales el 39,82% y, finalmente, a otros propietarios corresponde el 25,16%.

De acuerdo a lo indicado el Cuadro N°22, la reforestación abarcó las 3 provincias que conforman la región y en 28 de las 33 comunas que la conforman. La mayor gestión se concentró en la provincia de Biobío con el 63,54% (15.072,71 ha) de la superficie reforestada. A nivel comunal el primer lugar lo ocupa Quilleco (provincia de Biobío) con 2.568,52 ha (10,83%), seguida de Mulchén, con 2.422,76 ha (8,51%), también de la misma provincia.

El 96,90% (22.989,88 ha) de la superficie reforestada fue ejecutada por las principales empresas forestales, seguida por los otros propietarios, los que explican el 2,24% (531,75 ha); el 0,86% restante (201,68 ha) fue llevada a cabo por los pequeños y medianos propietarios.

En la reforestación se utilizaron más de 10 especies; el Pino radiata fue la especie más utilizada con el 43,14% (10.234,17 ha), seguida por E. nitens (29,40%) con 6.974,64 ha y E. globulus con el 14,82% (3.516,94 ha) de la superficie.

Cuadro N°22. Reforestación región del Biobío, por especie, según provincia y comuna y segmento de propietarios, año 2021

ESPECIE	Superficie reforestada por tipo de propietario (ha)																			TOTAL				
	BIOBÍO																							
	Cabrero	Laja		Los Ángeles	Mulchén		Nacimiento		Negrete	Quilaco	Quilleco		San Rosendo		Santa Bárbara	Tucapel	Yumbel			Superficie provincial total			Total	%
	PEF	Otros	PEF	PEF	Otros	PEF	Otros	PEF	PEF	PEF	Otros	PEF	Otros	PEF	PEF	PEF	PP	Otros	PEF	PP	Otros	PEF		
Nativas	-		-	-	-	0,34		0,07	-	-	-	-	-	-	3,76	-	-	-	-	-	-	4,17	4,17	0,03
E. globulus	-	54,73	-	-	51,30	119,57	27,77	442,39	-	-	-	-	24,90	-	-	-	10,99	-	-	10,99	158,70	561,96	731,65	4,85
E. nitens	-	-	-	-	-	1601,54	-	690,40	2,15	641,97	-	894,10	-	-	664,37	1051,36	-	-	14,43	-	-	5560,32	5560,32	36,89
E. gloni	-	-	-	-	-	-	-	9,50	-	152,50	-	21,30	-	-	-	-	-	-	-	-	-	183,30	183,30	1,22
E. híbrido	-	-	-	-	-	492,86	-	727,39	188,87	-	-	-	-	-	-	-	-	-	-	-	-	1409,12	1409,12	9,35
E. macarthurii	-	-	-	-	-	-	-	-	-	-	-	-	-	-	-	-	-	-	3,90	-	-	3,90	3,90	0,03
E. smithii	-	-	-	-	-	8,40	-	3,24	-	-	-	-	-	-	-	-	-	-	-	-	-	11,64	11,64	0,08
E. sp	-	-	-	-	-	-	-	-	-	-	-	-	-	-	-	-	-	-	-	-	-	-	-	-
P. radiata	1373,97	-	1021,74	1345,90	-	148,75	44,48	203,46	-	29,95	80,50	1572,62	-	86,46	118,80	169,70	-	105,79	866,49	-	230,77	6937,84	7168,61	47,56
Otras	-	-	-	-	-	-	-	-	-	-	-	-	-	-	-	-	-	-	-	-	-	-	-	-
Subtotal	**1373,97**	**54,73**	**1021,74**	**1345,90**	**51,30**	**2371,46**	**72,25**	**2076,45**	**191,02**	**824,42**	**80,50**	**2488,02**	**24,90**	**86,46**	**786,93**	**1221,06**	**10,99**	**105,79**	**884,82**	**10,99**	**389,47**	**14672,25**	**15072,71**	**100,00**
% por Comuna	**9,12**	**0,36**	**6,78**	**8,93**	**0,34**	**15,73**	**0,48**	**13,78**	**1,27**	**5,47**	**0,53**	**16,51**	**0,17**	**0,57**	**5,22**	**8,10**	**0,07**	**0,70**	**5,87**	**0,07**	**2,58**	**97,34**	**100,00**	

ESPECIE	Superficie reforestada por tipo de propietario (ha)																	TOTAL					
	CONCEPCIÓN																						
	Concepción			Coronel	Florida			Hualqui		Lota	Penco	San Pedro de la Paz	Santa Juana			Tomé		Superficie provincial total				Total	%
	MP	Otros	PEF	PEF	MP	Otros	PEF	Otros	PEF	PEF	PEF	PEF	PP	Otros	PEF	MP	PEF	PP	MP	Otros	PEF		
Nativas	-	-	-	-	-	-	-	-	-	-	-	-	-	-	-	-	-	-	-	-	-	-	-
E. globulus	9,50	81,06	12,60	345,37	30,10	-	66,70	6,60	2,37	-	136,30	98,32	1,18	17,89	72,92	-	285,59	1,18	39,60	105,55	1000,63	1146,96	34,51
E. nitens	-	-	-	-	-	-		-	26,60	1,80		-	-	-	394,61	-	-	-	-	-	423,01	423,01	12,73
E. gloni	-	-	13,40			-	75,40	-	130,80		35,80	-	-	-	61,43	-	222,10	-	-	-	538,93	538,93	16,22
E. híbrido	-	-	-	-	-	-	-	-	-	-	-	-	-	-	-	-		-	-	-	-	-	-
E. macarthurii	-	-	-	-	-	-	-	-	-	-	-	-	-	-	-	-	-	-	-	-	-	-	-
E. smithii	-	-	-	-	-	-	-	-	-	-	-	-	-	-	-	-	-	-	-	-	-	-	-
E. sp	-	-	-	-	-	-	-	-	-	-	-	-	-	-		-	8,10	-	-	-	10,70	10,70	0,32
P. radiata	4,40	-	-	17,90		30,91	138,28	5,82	698,86		2,60	-	-	-	70,06	50,90	186,71	-	55,30	36,73	1111,81	1203,84	36,22
Otras	-	-	-	-	-	-	-	-	-	-	-	-	-	-	-	-	-	-	-	-	-	-	-
Subtotal	**13,90**	**81,06**	**26,00**	**363,27**	**30,10**	**30,91**	**280,38**	**12,42**	**858,63**	**1,80**	**174,70**	**98,32**	**1,18**	**17,89**	**599,02**	**50,90**	**702,50**	**1,18**	**94,90**	**142,28**	**3085,08**	**3323,44**	**100,00**
% por Comuna	**0,42**	**2,44**	**0,78**	**10,93**	**0,91**	**0,93**	**8,44**	**0,37**	**25,84**	**0,05**	**5,26**	**2,96**	**0,04**	**0,54**	**18,02**	**1,53**	**21,14**	**0,04**	**2,86**	**4,28**	**92,83**	**100,00**	

ESPECIE	Superficie reforestada por tipo de propietario (ha)													TOTAL					
	ARAUCO																		
	Arauco			Cañete			Contulmo	Curanilahue	Lebu		Los Álamos		Tirúa	Superficie provincial total				Total	%
	PP	MP	PEF	PP	MP	PEF	PEF	PEF	MP	PEF	MP	PEF	PEF	PP	MP	Otros	PEF		
Nativas	-	-	-	-	-	-	-	-	-	-	-	-	-	-	-	-	-	-	-
E. globulus	1,51	28,44	662,57	9,8	2,04	-	-	430,90	33,00	368,90	16,25	65,38	-	11,31	79,73	-	1527,75	1618,79	30,50
E. nitens	-	-	174,00	-	-	-	224,07	590,22	-	-	-	-	3,02	-	-	-	991,31	991,31	18,68
E. gloni	-	-	116,10	-	-	-	-	351,30	-	41,70	-	303,90	-	-	-	-	813,00	813,00	15,32
E. híbrido	-	-	-	-	-	-	-		-	-	-		-	-	-	-	-	-	-
E. macarthurii	-	-	-	-	-	-	-	5,80	-	-	-	1,30	-	-	-	-	7,10	7,10	0,13
E. smithii	-	-	-	-	-	-	-	-	-	-	-	-	-	-	-	-	-	-	-
E. sp	-	-	-	-	-	-	-	11,20	-	2,70	-	1,80	-	-	-	-	15,70	15,70	0,30
P. radiata	-	-	2,50	-	-	1315,56	-	211,00	-	152,90	3,57	73,20	98,99	-	3,57	-	1858,15	1861,72	35,08
Otras	-	-	-	-	-	-	-	-	-	-	-	-	-	-	-	-	-	-	-
Subtotal	**1,51**	**28,44**	**955,17**	**9,80**	**2,04**	**1315,56**	**224,07**	**1600,42**	**33,00**	**566,20**	**19,82**	**445,58**	**102,01**	**11,31**	**83,30**	**-**	**5213,01**	**5307,62**	**100,00**
% por Comuna	**0,03**	**0,54**	**18,00**	**0,18**	**0,04**	**24,79**	**4,22**	**30,15**	**0,62**	**10,67**	**0,37**	**8,40**	**1,92**	**0,21**	**1,57**	**-**	**98,22**	**100,00**	

ESPECIE	TOTAL					
	Superficie regional total				Total	%
	PP	MP	Otros	PEF		
Nativas	-	-	-	4,17	4,17	0,02
E. globulus	23,48	119,33	264,25	3109,88	3516,94	14,82
E. nitens	-	-	-	6974,64	6974,64	29,40
E. gloni	-	-	-	1535,23	1535,23	6,47
E. híbrido	-	-	-	1409,12	1409,12	5,94
E. macarthurii	-	-	-	11,00	11,00	0,05
E. smithii	-	-	-	11,64	11,64	0,05
E. sp	-	-	-	26,40	26,40	0,11
P. radiata	-	58,87	267,50	9907,80	10234,17	43,14
Otras	-	-	-	-	-	-
Subtotal	**23,48**	**178,20**	**531,75**	**22989,88**	**23723,31**	**100,00**
% por Comuna	**0,10**	**0,75**	**2,24**	**96,91**	**100,00**	

Superficie reforestada en los últimos 10 años

Como se puede apreciar en el Gráfico N°19, durante los últimos 10 años, la superficie anual reforestada ha registrado leves descensos e incrementos. La mayor superficie reforestada se registró el año 2016 alcanzando 46.236,20 ha, mientras que la menor superficie se registró el año 2020 con 23.079,78 ha reforestadas.

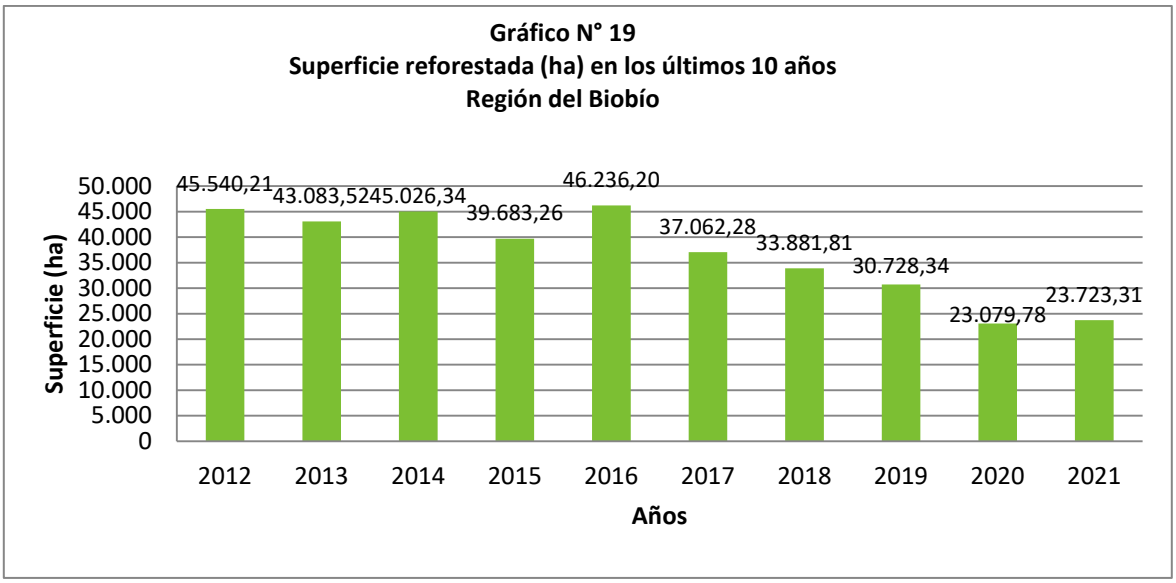

Gráfico N°19. Superficie reforestada (ha) en los últimos 10 años de la región del Biobío

REGIÓN DE LA ARAUCANÍA
(IX REGIÓN)

FORESTACIÓN

La superficie forestada durante el año 2021 en la región de La Araucanía fue de 82,81 hectáreas, guarismo superior en un 102,97% al del año 2020. Tal cifra representa el 13,10% de la forestación realizada en el país. La participación a nivel nacional por cada segmento de propietarios fue 17,21% en los pequeños (66,31 ha), y 10,52% en las principales empresas forestales (16,50 ha).

La forestación se llevó a cabo en las 2 provincias que conforman la región y en 19 de sus 32 comunas. De acuerdo con el Cuadro N°23, en la provincia de Malleco se concentró la mayor superficie forestada con el 57,37% (47,51 ha). A nivel comunal el primer lugar lo ocupó Lautaro (provincia de Cautín) con 11,30 ha (13,65%), seguida de Traiguén (provincia de Malleco) con el 13,48% (11,16 ha).

En el segmento de los pequeños propietarios se concentró el 80,07% de la forestación (66,31 ha), seguido de principales empresas forestales, con 16,50 ha y el 19,92%.

Las principales especies utilizadas fueron Pino oregón con 14,75 ha (17,81%), seguida de pino radiata, con 14,44 ha y el 17,44%.

Cuadro N°23. Forestación región de La Araucanía, por especie, según provincia y comuna y segmento de propietarios, año 2021

ESPECIE	Superficie forestada por tipo de propietario (ha)													TOTAL		
	CAUTÍN															
	Carahue	Chol Chol	Cunco	Galvarino	Gorbea	Lautaro	Loncoche	Nueva Imperial	Pitrufquén	Pto. Saavedra	Toltén	Vilcún	Villarrica	Superficie provincial total	Total	%
	PP	PP	PP	PP	PP	PP	PP	PP	PP	PP	PP	PP	PP	PP		
Nativas	-	-	-	-	-		-	-	-	-	-	-	3	3	3	-
Nothofagus	-	0,7	-	1,26	-	6,7	-	0,5	-	-	-	0,6	-	9,76	9,76	6,31
Quillay	5,01	-	-	-	-	2,1	-	-	-	-	-	-	-	7,11	7,11	20,54
E. globulus	-	-	-	0,8	-	2	-	-	-	2	-	-	-	4,8	4,8	14,97
E. nitens	-	-	-	-	-	-	-	-	-	-	-	-	-	-	-	-
E. gloni	-	-	-	-	-	-	-	-	3	-	-	-	-	3	3	6,31
E. híbrido	-	-	-	-	-	-	-	-	-	-	-	-	-	-	-	-
E. macarthurii	-	-	-	-	-	-	-	-	-	-	-	-	-	-	-	-
P. oregón	1,9	-	1,1	0,44	1,5	-	1,2	-	-	-	-	2,8	-	8,94	8,94	18,82
E. sp	-	-	-	-	-	-	-	-	-	2,1	-	-	-	2,1	2,1	4,42
P. radiata	-	-	-	-	-	-	2,8	-	-	-	0,5	-	2	5,3	5,3	11,16
Exóticas	-	-	0,5	-	-	0,5	1,5	-	-	1	-	-	-	3,5	3,5	7,37
Subtotal	**6,91**	**0,7**	**1,6**	**2,5**	**1,5**	**11,3**	**5,5**	**0,5**	**3**	**5,1**	**0,5**	**3,4**	**5**	**47,51**	**47,51**	**100**
% por Comuna	**14,54**	**1,47**	**3,37**	**5,26**	**3,16**	**23,78**	**11,58**	**1,05**	**6,31**	**10,73**	**1,05**	**7,16**	**10,52**	**100**	**100**	

ESPECIE	Superficie forestada por tipo de propietario (ha)								TOTAL			
	MALLECO											
	Angol	Curacautín	Los Sauces		Purén	Traiguén		Victoria	Superficie provincial total		Total	%
	PP	PEF	PP	PEF	PP	PP	PEF	PEF	PP	PEF		
Nativas	-	5,10	-	-	-	-	-	-	-	5,10	5,10	14,45
Nothofagus	-	-	-	-	-	-	-	-	-	-	-	-
Quillay	-	-	0,20	-	-	-	-	-	0,20	-	0,20	0,57
E. globulus	-	-	-	-	-	-	-	-	-	-	-	-
E. nitens	-	-	-	-	-	-	8,05	-	-	8,05	8,05	22,80
E. gloni	-	-	-	-	-	-	-	-	-	-	-	-
E. híbrido	-	-	-	-	-	-	-	-	-	-	-	-
E. macarthurii	-	-	-	-	-	-	-	-	-	-	-	-
P. oregón	2,70	-	-	-	-	3,11	-	-	5,81	-	5,81	16,46
E. sp	-	-	-	-	-	-	-	-	-	-	-	-
P. radiata	5,79	-	-	3,35	-	-	-	-	5,79	3,35	9,14	25,89
Exóticas	-	-	-	-	2,00	-	-	5,00	2,00	5,00	7,00	19,83
Subtotal	**8,49**	**5,10**	**0,20**	**3,35**	**2,00**	**3,11**	**8,05**	**5,00**	**13,80**	**21,50**	**35,30**	**100,00**
% por Comuna	**24,05**	**14,45**	**0,57**	**9,49**	**5,67**	**8,81**	**22,80**	**14,16**	**39,09**	**60,91**	**100,00**	

ESPECIE	Total					
	Superficie regional total				TOTAL	%
	PP	MP	Otros	PEF		
Nativas	-	-	-	1,68	1,68	0,015
Nothofagus	-	-	-	-	-	-
Quillay	-	-	-	-	-	-
E. globulus	61,76	22,20	492,12	13,71	589,79	5,232
E. nitens	-	-	237,21	3971,55	4208,76	37,336
E. gloni	-	-	-	332,60	332,60	2,950
E. híbrido	-	-	-	1504,95	1504,95	13,350
E. macarthurii	-	-	-	1,20	1,20	0,011
P. oregón	-	-	-	18,14	18,14	0,161
E. sp	-	-	-	1,60	1,60	0,014
P. radiata	-	-	97,32	4516,65	4613,97	40,931
Exóticas	-	-	-	-	-	-
Subtotal	**61,76**	**22,2**	**826,65**	**10362,08**	**11272,69**	**100,000**
%	**0,55**	**0,20**	**7,33**	**91,92**	**100,00**	

Superficie forestada en los últimos 10 años

Como se puede observar en el Gráfico N°20, la forestación en la región de La Araucanía en los últimos 10 años presenta una notoria disminución, con la excepción del año 2012.

La mayor superficie forestada corresponde al citado año 2012 con 2.589,71 ha, mientras que el registro menor se verificó el año 2020 con 40,80 ha.

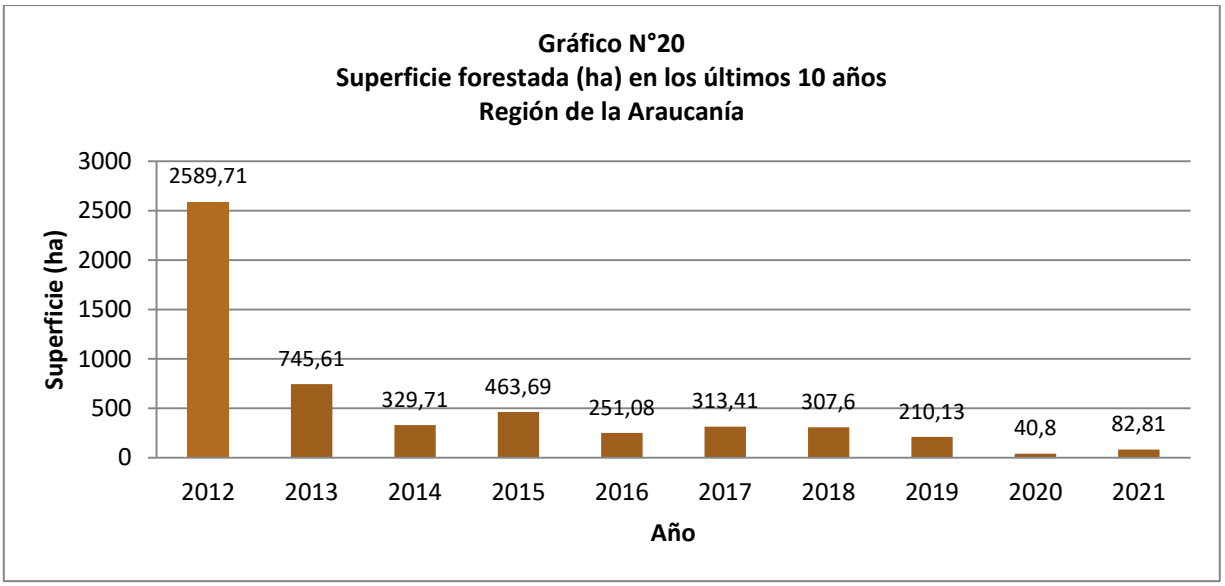

Gráfico N°20. Superficie forestada (ha) en los últimos 10 años de la región de La Araucanía

REFORESTACIÓN

La superficie reforestada durante el año 2021 en la región de La Araucanía fue de 11.272,69 hectáreas, superficie 37,01% inferior a lo reforestado en el año 2020. Esta última superficie equivale al 18,20% de la reforestación global realizada en todo el país. La reforestación regional de los pequeños propietarios explica el 26,29% de lo alcanzado por este segmento a nivel nacional, en tanto que para los medianos fue de un 1,19%, de un 39,11% para otros propietarios y de un 17,95% para las principales empresas forestales.

La reforestación se llevó a cabo en las 2 provincias que conforman la región y en 24 de las 32 comunas que la componen, según se observa en el Cuadro N°24. La mayor gestión se concentró en la provincia de Malleco con el 68,31% (7.700,89 ha) de la superficie reforestada. A nivel comunal el primer lugar lo ocupa Collipulli con 1.644,56 ha (14,59%), seguida por Los Sauces con 1.583,89 ha (14,05%), ambas en la provincia de Malleco.

La actividad a nivel de segmento de propietarios indica que el 91,92% (10.362,08 ha) de la superficie reforestada fue ejecutada por las principales empresas forestales, seguida por otros propietarios con el 7,33% (826,65 ha) y el 0,75% restante (83,96 ha) fue ejecutada por los pequeños y medianos propietarios.

En la reforestación se utilizaron al menos 8 especies, y un grupo de ellas (nativas). Pino radiata fue la especie más utilizada con el 40,93% (4.613,97 ha), seguida por *Eucalyptus nitens*, con el 37,33% (4.208,76 ha) de la superficie, y Otros Eucaliptus, con 1.507,75 ha y el 13,38%.

Cuadro N° 24. Reforestación región de La Araucanía, por especie, según provincia y comuna, y segmento de propietarios, año 2021

ESPECIE	Superficie reforestada por tipo de propietario (ha)																								TOTAL					
	CAUTÍN																													
	Carahue			Chol Chol	Cunco	Freire	Gorbea	Lautaro		Loncoche		Melipeuco	Nueva Imperial			Pitrufquén			Pto. Saavedra	Teodoro Schmidt		Temuco	Toltén		Superficie total				Total	%
	PP	Otros	PEF	PEF	PEF	Otros	PEF	Otros	PEF	Otros	PEF	PEF	PP	Otros	PEF	PP	Otros	PEF	Otros	Otros	PEF	PEF	Otros	PEF	PP	MP	Otros	PEF		
Nativas	-	-	-	-	-	-	-	-	-	-	-	-	-	-	-	-	-	-	-	-	-	-	-	-	-	-	-	-	-	-
Nothofagus	-	-	-	-	-	-	-	-	-	-	-	-	-	-	-	-	-	-	-	-	-	-	-	-	-	-	-	-	-	-
Quillay	-	-	-	-	-	-	-	-	-	-	-	-	-	-	-	-	-	-	-	-	-	-	-	-	-	-	-	-	-	-
E. globulus	1,92	72,80	-	-	-	8,80	-	42,19	-	13,06	-	-	28,99	6,65	-	22,20	9,74	-	4,82	55,99	-	-	17,20	-	30,91	22,20	231,25	-	284,36	7,96
E. nitens	-	44,20	-	-	-	-	-	38,79	-	-	69,07	-	-	-	-	-	-	-	-	-	-	-	-	150,30	-	-	82,99	363,82	446,81	12,51
E. gloni	-	-	-	12,50	-	-	46,10	-	-	-	238,10	-	-	-	-	-	-	-	-	-	-	-	-	35,90	-	-	-	332,60	332,60	9,31
E. híbrido	-	-	-	-	-	-	-	-	-	-	-	-	-	-	-	-	-	-	-	-	-	-	-	-	-	-	-	-	-	-
E. macarthurii	-	-	-	-	-	-	-	-	-	-	1,20	-	-	-	-	-	-	-	-	-	-	-	-	-	-	-	-	1,20	1,20	0,03
P. oregón	-	-	-	-	-	-	-	-	18,14	-		-	-	-	-	-	-	-	-	-	-	-	-	-	-	-	-	18,14	18,14	0,51
E. sp	-	-	-	-	-	-	-	-		-	1,60	-	-	-	-	-	-	-	-	-	-	-	-	-	-	-	-	1,60	1,60	0,04
P. radiata	-	-	465,90	23,65	285,20	26,15	145,95	-	11,33	15,70	365,82	63,27	-	-	54,77	-	-	14,21	-	-	164,56	55,94	9,00	785,64	-	-	50,85	2436,24	2487,09	69,63
Exóticas	-	-	-	-	-	-	-	-	-	-	-	-	-	-	-	-	-	-	-	-	-	-	-	-	-	-	-	-	-	-
Subtotal	**1,92**	**117**	**465,9**	**36,15**	**285,2**	**34,95**	**192,05**	**80,98**	**29,47**	**28,76**	**675,79**	**63,27**	**28,99**	**6,65**	**54,77**	**22,2**	**9,74**	**14,21**	**4,82**	**55,99**	**164,56**	**55,94**	**26,2**	**971,84**	**30,91**	**22,20**	**365,09**	**3153,60**	**3571,80**	**100,00**
% por Comuna	**0,05**	**3,28**	**13,04**	**1,01**	**7,98**	**0,98**	**5,38**	**2,27**	**0,83**	**0,81**	**18,92**	**1,77**	**0,81**	**0,19**	**1,53**	**0,62**	**0,27**	**0,40**	**0,13**	**1,57**	**4,61**	**1,57**	**0,73**	**27,21**	**0,87**	**0,62**	**10,22**	**88,29**	**100,00**	

ESPECIE	Superficie reforestada por tipo de propietario (ha)																TOTAL				
	MALLECO																				
	Angol		Collipulli		Curacautín	Ercilla	Los Sauces		Lumaco	Purén		Renaico		Traiguén		Victoria	Superficie provincial total			Total	%
	Otros	PEF	Otros	PEF	PEF	PEF	PP	PEF	PEF	PP	PEF	Otros	PEF	Otros	PEF	PEF	PP	Otros	PEF		
Nativas	-	1,68	-	-	-	-	-	-	-	-	-	-	-	-	-	-	-	-	1,68	1,68	0,02
Nothofagus	-	-	-	-	-	-	-	-	-	-	-	-	-	-	-	-	-	-	-	-	-
Quillay	-	-	-	-	-	-	-	-	-	-	-	-	-	-	-	-	-	-	-	-	-
E. globulus	74,26	13,71	36,06	-	-	-	24,65	-	-	6,20	-	-	-	150,55		-	30,85	260,87	13,71	305,43	3,97
E. nitens	138,8	217,82	12,60	662,34	233,80	0,11	-	770,52	196,21	-	37,70	-	266,75	2,82	1184,17	38,11	-	-	3607,73	3607,73	46,85
E. gloni	-	-	-	-	-	-	-	-	-	-	-	-	-	-	-	-	-	-	-	-	-
E. híbrido	-	670,81	-	659,97	-	-	-	161,51	-	-	-	-	12,66	-	-	-	-	154,22	1504,95	1659,17	21,55
E. macarthurii	-	-	-	-	-	-	-	-	-	-	-	-	-	-	-	-	-	-	-	-	-
P. oregón	-	-	-	-	-	-	-	-	-	-	-	-	-	-	-	-	-	-	-	-	-
E. sp	-	-	-	-	-	-	-	-	-	-	-	-	-	-	-	-	-	-	-	-	-
P. radiata	-	390,02	-	273,59	-	0,53	-	627,01	605,62	-	5,00	37,01	110,40	9,46	21,54	46,70	-	46,47	2080,41	2126,88	27,62
Exóticas	-	-	-	-	-	-	-	-	-	-	-	-	-	-	-	-	-	-	-	-	-
Subtotal	**213,06**	**1294,04**	**48,66**	**1595,9**	**233,80**	**0,64**	**24,65**	**1559,04**	**801,83**	**6,2**	**42,7**	**37,01**	**389,81**	**162,83**	**1205,71**	**84,81**	**30,85**	**461,56**	**7208,48**	**7700,89**	**100,00**
% por Comuna	**2,77**	**16,80**	**0,63**	**20,72**	**3,04**	**0,01**	**0,32**	**20,24**	**10,41**	**0,08**	**0,55**	**0,48**	**5,06**	**2,11**	**15,66**	**1,10**	**0,40**	**5,99**	**93,61**	**100,00**	

ESPECIE	TOTAL					
	Superficie regional total				Total	%
	PP	MP	Otros	PEF		
Nativas	-	-	-	1,68	1,68	0,015
Nothofagus	-	-	-	-	-	-
Quillay	-	-	-	-	-	-
E. globulus	61,76	22,20	492,12	13,71	589,79	5,232
E. nitens	-	-	237,21	3971,55	4208,76	37,336
E. gloni	-	-	-	332,60	332,60	2,950
E. híbrido	-	-	-	1504,95	1504,95	13,350
E. macarthurii	-	-	-	1,20	1,20	0,011
P. oregón	-	-	-	18,14	18,14	0,161
E. sp	-	-	-	1,60	1,60	0,014
P. radiata	-	-	97,32	4516,65	4613,97	40,931
Exóticas	-	-	-	-	-	-
Subtotal	**61,76**	**22,2**	**826,65**	**10362,08**	**11272,69**	**100,000**
%	**0,55**	**0,20**	**7,33**	**91,92**	**100,00**	

Superficie reforestada en los últimos 10 años

Como se puede apreciar en el Gráfico N°21, durante los últimos 10 años, la superficie anual reforestada ha tenido periodos de alzas y bajas. Sin embargo, desde el año 2012 hasta el año 2015 se observó un paulatino aunque leve aumento, para luego volver a descender.

La mayor superficie reforestada se registró el año 2015 alcanzando 23.242,70 ha, mientras que la menor superficie se registró el año 2021 con 11.272,69 ha reforestadas.

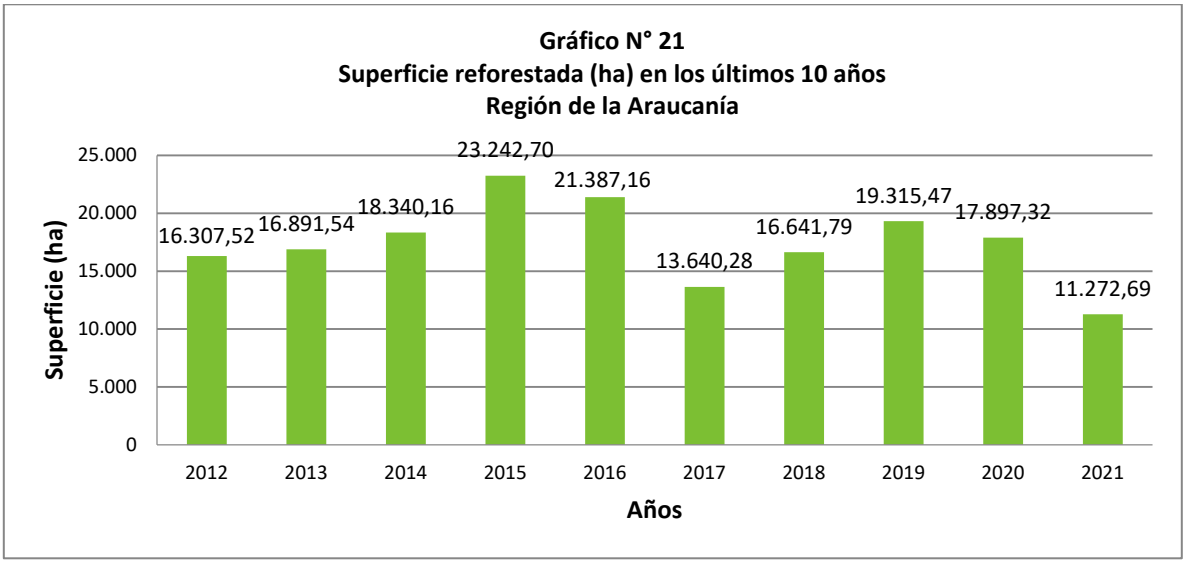

Gráfico N°21. Superficie reforestada (ha) en los últimos 10 años de la región de La Araucanía

REGIÓN DE LOS RÍOS
(XIV REGIÓN)

FORESTACIÓN

La superficie forestada durante el año 2021 en la región de Los Ríos fue de 21,75 hectáreas, guarismo inferior en un 12,05% al logrado el año 2020. Este resultado explica el 3,44% de la forestación total del país en 2021, siendo la participación a nivel nacional por cada segmento de propietarios del 2,97% para los pequeños y del 52,50% en el segmento de otros propietarios.

La forestación se llevó a cabo en las 2 provincias que forman la región y en 8 de sus 12 comunas. Según se puntualiza en el Cuadro N°25, en la provincia de Ranco se concentró la mayor superficie forestada con el 58,62% (12,75 ha). A nivel comunal el primer lugar lo ocupa Lago Ranco (provincia de Ranco) con 21,61% (4,70 ha), seguida por Los Lagos y Corral (ambas de la provincia de Valdivia) con 3,60 y 3,50 ha, respectivamente.

En el segmento de pequeños propietarios se concentró la mayor superficie con el 52,64% de la superficie forestada (11,45 ha), y otros propietarios forestaron el 47,35% (10,30 ha) restante.

Las principales especies con que se forestó fueron P. oregón con 8,3 ha y el 38,16%, y especies del género Nothofagus, con 8,05 ha y el 37,01%.

Cuadro N°25. Forestación región de Los Ríos, por especie, según provincia y comuna y segmento de propietarios, año 2021

ESPECIE	Superficie forestación por tipo de propietario (ha)									Total			
	RANCO				VALDIVIA								
	Futrono		Lago Ranco	Río Bueno	Corral	Los Lagos	Máfil	Mariquina	Paillaco	Superficie regional total		TOTAL	%
	PP	Otros	Otros	Otros	PP	PP	PP	PP	PP	PP	Otros		
Nothofagus	0,75	1,20	2,70	3,40	-	-	-	-	-	0,75	7,30	8,05	37,01
E. nitens	-	-	1,50	-	-	-	-	-	-	-	1,50	1,50	6,90
E. sp	-	1,00	-	-	-	-	-	-	-	-	1,00	1,00	4,60
P. oregón	1,70	-	-	-	3,50	1,20	1,00	0,30	0,60	8,30	-	8,30	38,16
P. radiata	-	-	0,50	-	-	-	-	-	-	-	0,50	0,50	2,30
Exóticas	-	-	-	-	-	2,40	-	-	-	2,40	-	2,40	11,03
Subtotal	2,45	2,20	4,70	3,40	3,50	3,60	1,00	0,30	0,60	11,45	10,30	21,75	100,00
% por Comuna	11,26	10,11	21,61	15,63	16,09	16,55	4,60	1,38	2,76	52,64	47,36	100,00	

Superficie forestada en los últimos 10 años

Como se puede observar en el Gráfico N°22, la forestación en la región de Los Ríos en los últimos 10 años presenta constantes altibajos, pero con una clara tendencia a la baja. La mayor superficie forestada en la década alcanzó las 1.534,00 ha durante el año 2011 y la menor, el año 2021 con 21,75 ha.

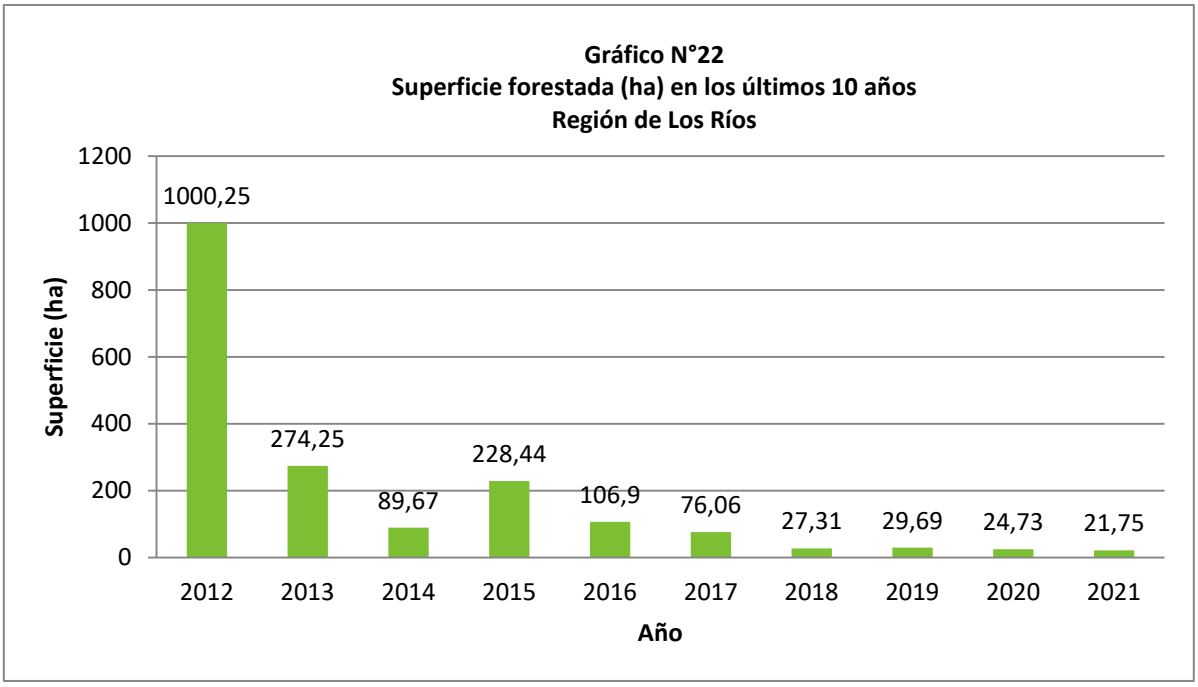

Gráfico N°22. Superficie forestada (ha) en los últimos 10 años de la región de Los Ríos

REFORESTACION

La superficie reforestada durante el año 2021 en la región de Los Ríos fue de 6.893,40 hectáreas, superficie 22,97% superior respecto a la del año 2020. Dicha cifra equivale el 11,13% de la reforestación global realizada en todo el país. A su vez, el segmento de medianos propietarios reforestó 731,42 ha (39,22% del total nacional del segmento), en tanto que las principales empresas forestales reforestaron 6.161,98 ha, explicando el 10,67% de la reforestación del total del segmento.

En función de lo que explicita el Cuadro N°26, la reforestación se llevó a cabo en las 2 provincias que conforman la región y en las 12 comunas que la conforman. La mayor actividad se concentró en la provincia de Valdivia con el 63,20% (4.356,92 ha) de la superficie reforestada en la región. A nivel comunal el primer lugar lo ocupa Mariquina (provincia de Valdivia) con 1.408,81 ha (20,44%).

En la reforestación se emplearon 11 especies. La mayor superficie fue reforestada con *Eucalyptus nitens*, con 3.165,30 ha (45,92%), seguida por *Eucalyptus gloni* con el 26,07% (1.797,50 ha).

Cuadro N°26. Reforestación región de Los Ríos, por especie, según provincia y comuna, y segmento de propietarios, año 2021

ESPECIE	Superficie reforestada por tipo de propietario (ha)							Total			
	RANCO										
	Futrono		La Unión		Paillaco	Río Bueno		Superficie provincial total		TOTAL	%
	MP	PEF	MP	PEF	PEF	MP	PEF	MP	PEF		
Nativas	-	-	-	-	-	34,18	-	34,18	-	34,18	1,35
Nothofagus	-	-	-	1,10	-	-	-	-	1,10	1,10	0,04
E. globulus	-	-	-	-	-	-	-	-	-	0,00	0,00
E. nitens	-	283,40	82,00	587,70	328,90	-	276,60	82,00	1476,60	1558,60	61,45
E. gloni	-	-	-	59,00	230,40	-	-	-	289,40	289,40	11,41
E. híbrido	-	-	-	-	-	-	-	-	-	0,00	0,00
E. macarthurii	-	-	-	-	2,40	-	-	-	2,40	2,40	0,09
E. smithii	-	-	-	-	-	-	-	-	-	0,00	0,00
E. sp	134,60	-	-	-	16,10	-	-	134,60	16,10	150,70	5,94
P. oregón	-	-	-	22,20	-	-	-	-	22,20	22,20	0,88
P. radiata	-	-	-	431,20	46,70	-	-	-	477,90	477,90	18,84
Exóticas	-	-	-	-	-	-	-	-	-	0,00	0,00
Subtotal	**134,60**	**283,40**	**82,00**	**1101,20**	**624,50**	**34,18**	**276,60**	**250,78**	**2285,70**	**2536,48**	**100,00**
% por Comuna	**5,31**	**11,17**	**3,23**	**43,41**	**24,62**	**1,35**	**10,90**	**9,89**	**90,11**	**100,00**	

ESPECIE	Superficie reforestada por tipo de propietario (ha)																TOTAL			
	VALDIVIA																			
	Corral		Lanco		Los Lagos		Máfil		Mariquina		Paillaco		Panguipulli		Valdivia		Superficie provincial total		Total	%
	MP	PEF	MP	PEF	MP	PEF	MP	PEF	MP	PEF	MP	PEF	MP	PEF	MP	PEF	MP	PEF		
Nativas	-	-	-	-	-	-	-	-	-	-	-	-	-	-	-	-	-	-	-	-
Nothofagus	-	-	-	-	-	-	-	-	-	1,20	-	-	-	-	-	-	-	1,20	1,20	0,03
E. globulus	-	-	-	-	-	-	-	-	-	78,60	-	-	-	-	-	-	-	78,60	78,60	1,80
E. nitens	-	298,80	-	47,00	-	599,18	21,00	62,00	-	236,80	19,80	51,90	39,62	27,70	-	202,90	80,42	1526,28	1606,70	36,88
E. gloni	-	39,40	-	104,50	-	191,90	-	236,40	-	779,20	-	-	-	72,10	-	84,60	-	1508,10	1508,10	34,61
E. macarthurii	-	-	-	-	-	-	-	1,20	-	-	-	-	-	-	-	6,60	-	7,80	7,80	0,18
E. sp	-	-	17,48	-	156,19	-	-	1,80	-	9,00	-	-	-	-	-	-	173,67	10,80	184,47	4,23
P. oregón	-	-	-	-	-	-	-	-	-	-	-	-	-	-	-	-	-	-	-	-
P. radiata	-	-	-	51,75	-	102,65	-	33,39	30,31	304,01	-	31,80	-	45,50	-	174,40	30,31	743,50	773,81	17,76
Exóticas	27,16	-	-	-	-	-	-	-	-	-	-	-	-	-	169,08	-	196,24	-	196,24	4,50
Subtotal	**27,16**	**338,20**	**17,48**	**203,25**	**156,19**	**893,73**	**21,00**	**334,79**	**30,31**	**1408,81**	**19,80**	**83,70**	**39,62**	**145,30**	**169,08**	**468,50**	**480,64**	**3876,28**	**4356,92**	**100,00**
% por Comuna	**0,62**	**7,76**	**0,40**	**4,66**	**3,58**	**20,51**	**0,48**	**7,68**	**0,70**	**32,33**	**0,45**	**1,92**	**0,91**	**3,33**	**3,88**	**10,75**	**11,03**	**88,97**	**100,00**	

ESPECIE	TOTAL			
	Superficie regional total		Total	%
	MP	PEF		
Nativas	34,18	-	34,18	0,50
Nothofagus	-	2,30	2,30	0,03
E. globulus	-	78,6	78,60	1,14
E. nitens	162,42	3002,88	3165,30	45,92
E. gloni	-	1797,50	1797,50	26,08
E. híbrido	-	-	0,00	0,00
E. macarthurii	-	10,20	10,20	0,15
E. smithii	-	-	0,00	0,00
E. sp	308,27	26,90	335,17	4,86
P. oregón	-	22,20	22,20	0,32
P. radiata	30,31	1221,40	1251,71	18,16
Exóticas	196,24	-	196,24	2,85
Subtotal	**731,42**	**6161,98**	**6893,40**	**100,00**
% por Comuna	**10,61**	**89,39**	**100,00**	

Superficie reforestada en los últimos 10 años

Como se puede apreciar en el Gráfico N°23, durante los últimos 10 años, la superficie anual reforestada ha tenido periodos de alzas y bajas. Sin embargo, desde el año 2013 hasta el año 2016 se observó una permanente, aunque leve, disminución. La mayor superficie reforestada se registró el año 2019 alcanzando 7.434,04 ha, mientras que la menor se registró el año 2012 con 2.490,81 ha reforestadas.

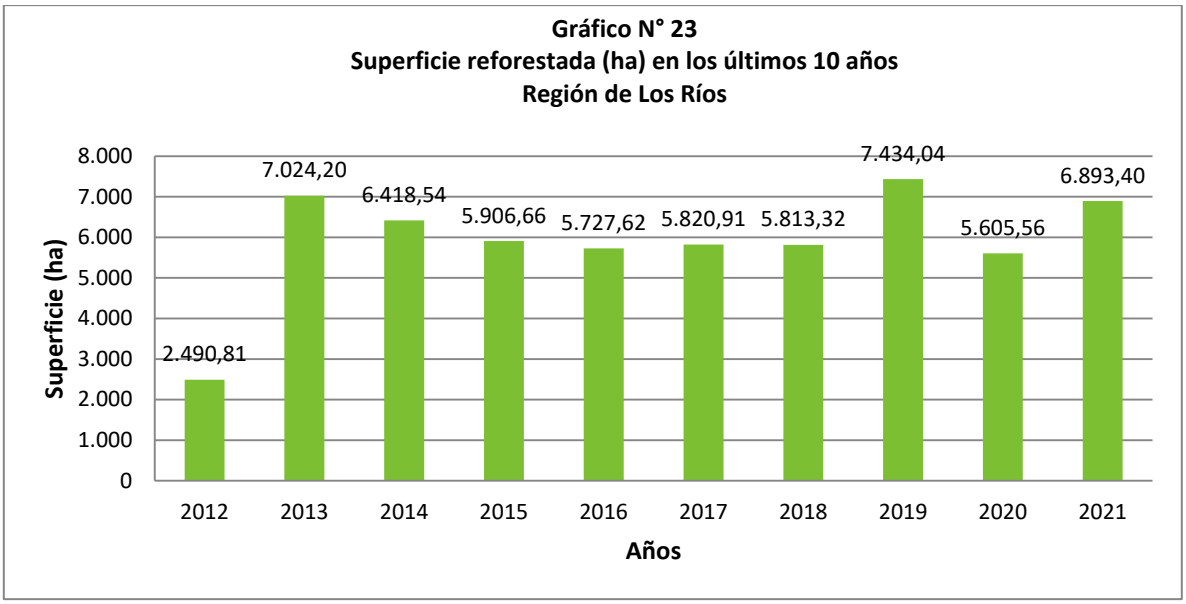

Gráfico N°23. Superficie reforestada (ha) en los últimos 10 años de la región de Los Ríos

REGIÓN DE LOS LAGOS
(X REGIÓN)

FORESTACIÓN

La superficie forestada durante el año 2021 en la región de Los Lagos ascendió a las 81,13 hectáreas, superficie superior en un 335,95% respecto a la realizada el año 2020. Dicha cifra representa el 12,84% de la forestación en el país. Al considerar su participación a nivel nacional en el segmento de los pequeños propietarios, ésta alcanzó al 5,30%, y de un 38,72% en las principales empresas forestales (60,70 ha).

La forestación se llevó a cabo en 3 de las 4 provincias y en 9 de las 30 comunas que conforman la región de Los Lagos, de acuerdo con lo señalado en el Cuadro N° 27. La mayor superficie forestada se registró en la provincia de Osorno con 68,17 ha (84,03%), seguida de Llanquihue, con 10,40 ha y el 12,82%. A nivel comunal el primer lugar lo ocupa Río Negro (provincia de Osorno) seguida por San Juan de la Costa (provincia de Osorno) con el 8,23% (6,68 ha).

En el segmento de los pequeños propietarios se concentró el 25,18% de la forestación (20,43 ha), seguido de las principales empresas forestales, con 60,70 ha y el 74,82%.

Las especies utilizadas fueron principalmente Eucaliptus nitens, con 75,05 ha (92,51%), seguida de Eucaliptus sp., con 2,40 ha y el 2,96%.

Cuadro N°27. Forestación región de Los Lagos, por especie, según provincia y comuna y segmento de propietarios, año 2021

ESPECIE	Superficie forestada por tipo de propietario (ha)									Total			
	CHILOÉ	LLANQUIHUE				OSORNO							
	Chonchi	Fresia	Frutillar	Llanquihue	Los Muermos	Osorno	Río Negro	S.J. de la Costa	San Pablo	Superficie regional total		TOTAL	%
	PP	PP	PP	PP	PP	PP	PEF	PP	PP	PP	PEF		
Nativas	0,16	-	-	0,64	0,80	-	-	0,16	-	1,76	-	1,76	2,17
Nothofagus	-	0,80	0,64	0,32	-	-	-	0,16	-	1,92	-	1,92	2,37
E. nitens	2,40	-	-	-	4,80	0,63	60,70	6,36	0,16	14,35	60,70	75,05	92,51
E. sp	-	2,40	-	-	-	-	-	-	-	2,40	-	2,40	2,96
Subtotal	**2,56**	**3,20**	**0,64**	**0,96**	**5,60**	**0,63**	**60,70**	**6,68**	**0,16**	**20,43**	**60,70**	**81,13**	**100,00**
% por Comuna	**3,16**	**3,94**	**0,79**	**1,18**	**6,90**	**0,78**	**74,82**	**8,23**	**0,20**	**25,18**	**74,82**	**100,00**	

Superficie forestada en los últimos 10 años

Como se observa en el Gráfico N°24, la forestación en la región de Los Lagos en los últimos 10 años muestra una fuerte y constante disminución, con algunos pequeños aumentos los años 2015, 2017 y 2018, aunque significativamente distanciados de las superficies alcanzadas hasta 2012.

La mayor superficie forestada en el periodo fue de 705,17 ha realizada durante el año 2012, mientras que la menor se registró el año 2020 con 18,61 ha.



Gráfico N°24. Superficie forestada (ha) en los últimos 10 años de la región de Los Lagos

REFORESTACION

La superficie reforestada durante el año 2021 en la región de Los Lagos fue de 1586,18 hectáreas, superficie 41,98% inferior respecto a la del año 2020. Lo ejecutado en 2021 equivale el 2,56% de la reforestación global realizada en todo el país. A nivel de segmentos, los pequeños propietarios reforestaron 25,63 ha (10,91% del total nacional del segmento); los medianos, 316,03 ha (16,95%) y las principales empresas forestales, 1.244,33 ha, explicando el 3,53% de la reforestación nacional.

El Cuadro N°28 informa que la reforestación se llevó a cabo en 3 de las 4 provincias que conforman la región y en 11 de sus 30 comunas. La mayor gestión se concentró en la provincia de Osorno con el 76,90% (1.219,85 ha) de la superficie reforestada. A nivel comunal el primer lugar lo ocupa Purranque (provincia de Osorno) con 561,50 ha (35,40%), seguida de Fresia (provincia de Llanquihue), con 280,81 ha (17,70%).

El 78,46% (1.244,52 ha) de la superficie reforestada fue ejecutada por las principales empresas forestales, seguida por los medianos propietarios con el 19,92% (316,03 ha) y el 1,62% (25,63 ha) restante la realizaron los pequeños propietarios.

En la reforestación se emplearon al menos 6 especies y un grupo de ellas. Eucalyptus nitens fue la especie más utilizada con el 56,45 (895,48 ha), seguida por Eucalyptus globulus con el 23,25% (368,80 ha) de la superficie.

Cuadro N°28. Reforestación región de Los Lagos, por especie, según provincia y comuna, y segmento de propietarios, año 2021

ESPECIE	Superficie reforestada por tipo de propietario (ha)									
	CHILOÉ	LLANQUIHUE				OSORNO				
	Quemchi	Calbuco	Fresia	Maullín	Pto. Montt	Osorno		Pto. Octay	Purranque	
	MP	MP	PEF	MP	MP	MP	PEF	PEF	MP	PEF
E. globulus	-	-	193,06	-	-	-	-	-	-	172,14
E. nitens	0,74	25,25	44,35	54,57	5,00	15,96	-	137,44	132,41	194,20
E. gloni	-	-	43,40	-	-	-	10,60	-	-	55,33
E. sp	-	-	-		-	-	-	-	-	-
P. oregón	-	-	-	-	-	-	-	-	-	-
P. radiata	-	-	-	-	-	24,93	-	-	-	-
Exóticas	-	-	-	-	-	-	-	-	7,42	-
Subtotal	0,74	25,25	280,81	54,57	5,00	40,89	10,60	137,44	139,83	421,67
% por Comuna	0,05	1,59	17,70	3,44	0,32	2,58	0,67	8,66	8,82	26,58

ESPECIE	Superficie reforestada por tipo de propietario (ha)						TOTAL				
	OSORNO										
	Río Negro			S.J. de la Costa		San Pablo	Superficie regional total			TOTAL	%
	PP	MP	PEF	PP	PEF	PEF	PP	MP	PEF		
E. globulus	3,60	-	-	-	-	-	3,60	-	365,20	368,80	23,25
E. nitens	5,10	38,93	162,50	16,93	62,10	-	22,03	272,86	600,59	895,48	56,46
E. gloni	-	-	-	-	67,60	11,10	-	-	188,03	188,03	11,85
E. sp	-	10,82	-	-	-	-	-	10,82	-	10,82	0,68
P. oregón	-	-	-	-	-	33,60	-	-	33,60	33,60	2,12
P. radiata	-	-	0,70	-	31,60	24,80	-	24,93	57,10	82,03	5,17
Exóticas	-	-	-	-	-	-	-	7,42	-	7,42	0,47
Subtotal	8,70	49,75	163,20	16,93	161,30	69,50	25,63	316,03	1244,52	1586,18	100,00
% por Comuna	0,55	3,14	10,29	1,07	10,17	4,38	1,62	19,92	78,46	100,00	

Superficie reforestada en los últimos 10 años

Como se puede apreciar en el Gráfico N°25, durante los últimos 10 años, la superficie anual reforestada ha tenido periodos de leves incrementos y disminuciones. Sin embargo, desde el año 2013 hasta el año 2016 se observó un paulatino, aunque leve, aumento.

La mayor superficie reforestada se registró el año 2019 alcanzando las 3.003,65 ha, mientras que la menor superficie se registró el año 2021 con 1.586,18 ha reforestadas.

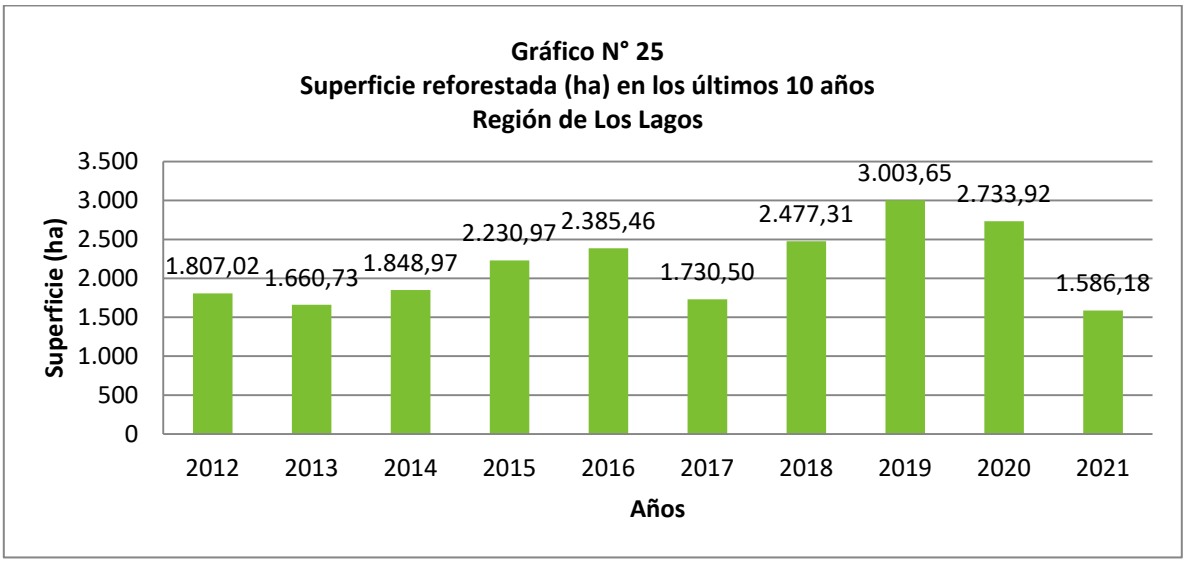

Gráfico N°25. Superficie reforestada (ha) en los últimos 10 años de la región de Los Lagos

REGIÓN DE AYSÉN DEL GENERAL CARLOS IBÁÑEZ DEL CAMPO (XI REGIÓN)

FORESTACIÓN

La superficie forestada durante el año 2021 en la región de Aysén fue de 13,50 hectáreas, superficie superior en un 170,00% respecto a la del año 2020. Esta superficie representa el 2,14% de la forestación global realizada en todo el país. Si se analiza su participación a nivel nacional por cada segmento de propietarios, éste alcanzó al 0,26% en los pequeños en tanto que en el segmento de medianos propietarios alcanzó un 17,80%.

La forestación realizada a través del programa de forestación de CONAF, específicamente mediante la modalidad de gestión Subsidiaria Participativa alcanzó a 1 ha.

La forestación se llevó a cabo en 2 de las 4 provincias y en 3 de las 10 comunas que posee la región, según lo indica el Cuadro N°29, la mayor superficie forestada se registró en la comuna de Río Ibáñez (provincia de General Carrera) con 9,50 ha (70,37%).

Las especies utilizadas para la actividad correspondieron al género Nothofagus (10,50 ha) y exóticas 3,00 ha).

Cuadro N°29. Forestación región de Aysén, por especie, según provincia y comuna y segmento de propietarios, año 2021

ESPECIE	Superficie forestada por tipo de propietario (ha)			TOTAL			
	COYHAIQUE	GENERAL CARRERA					
	Coyhaique	Chile Chico	Río Ibáñez	Superficie regional total		Total	%
	PP	MP	MP	PP	MP		
Nothofagus	1,00	-	9,50	1,00	9,50	10,50	77,78
Exóticas	-	3,00	-	-	3,00	3,00	22,22
Subtotal	**1,00**	**3,00**	**9,50**	**1,00**	**12,50**	**13,50**	**100,00**
% por Comuna	**7,41**	**22,22**	**70,37**	**7,41**	**92,59**	**100,00**	

Superficie forestada en los últimos 10 años

Como se puede ver en el Gráfico N°26 la forestación en la región de Aysén en los últimos 10 años muestra una fuerte disminución y continuos altibajos.

La mayor superficie forestada en el periodo fue de 278,96 ha el año 2012, mientras que la menor se registró el año 2015 con sólo 0,25 hectáreas forestadas.

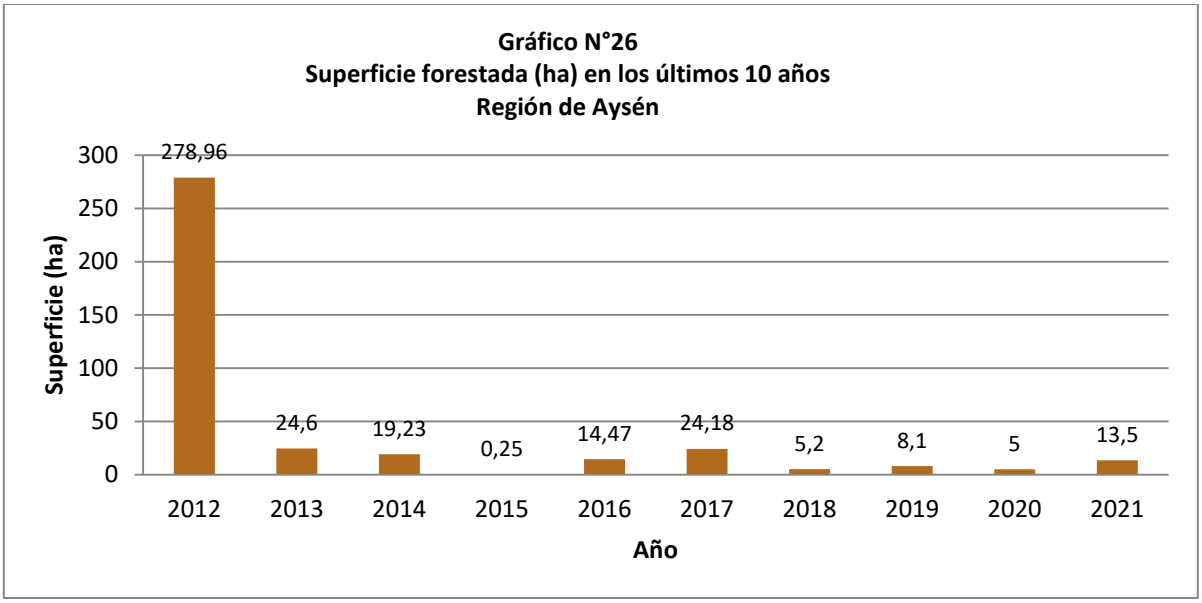

Gráfico N°26. Superficie forestada (ha) en los últimos 10 años de la región de Aysén

REFORESTACIÓN

En la región de Aysén no se reforestó durante el año 2021.

REGIÓN DE MAGALLANES Y LA ANTÁRTICA CHILENA (XII REGIÓN)

FORESTACIÓN

La superficie forestada durante el año 2021 en la región de Magallanes y la Antártica Chilena fue de 11,41 hectáreas, superficie inferior en un 200,33% respecto a la del año 2020. Dicho registro representa el 0.51% de la forestación realizada en todo el país y el 18,20% de lo forestado por el segmento de otros propietarios a nivel nacional.

La totalidad de la gestión fue realizada a través del programa de forestación de CONAF, específicamente mediante la modalidad de gestión Subsidiaria Participativa.

La forestación se efectuó en 3 de las 4 provincias y en 3 de las 11 comunas que conforman la región, de acuerdo a lo que señala el Cuadro N° 30.

La provincia de Magallanes concentró el 67,57% de la superficie forestada (7,71 ha). A nivel comunal, Punta Arenas fue la comuna con mayor forestación de la región con 6,99 ha, seguida por Porvenir, con 2,22 ha y la comuna de Primavera, con 1,00 ha.

Las especies utilizadas para la actividad fueron las correspondientes a la categoría Exóticas, con 10,41 ha y Nothofagus, con 1 ha.

Cuadro N°30. Forestación región de Magallanes, por especie, según provincia y comuna y segmento de propietarios, año 2021

ESPECIE	Superficie forestada por tipo de propietario (ha)								Total			
	MAGALLANES				TIERRA DEL FUEGO			ÚLTIMA ESPERANZA				
	Laguna Blanca		Punta Arenas		Porvenir		Primavera	Natales	Superficie regional total		TOTAL	%
	PP	Otros	PP	Otros	PP	Otros	Otros	Otros	PP	Otros		
Nothofagus	-	-	-	-	-	-	-	1,00		1,00	1,00	8,76
Exóticas	0,38	0,34	6,74	0,25	0,72	1,50	0,48	-	7,84	2,57	10,41	91,24
Subtotal	**0,38**	**0,34**	**6,74**	**0,25**	**0,72**	**1,50**	**0,48**	**1,00**	**7,84**	**3,57**	**11,41**	**100,00**
% por Comuna	**3,33**	**2,98**	**59,07**	**2,19**	**6,31**	**13,15**	**4,21**	**8,76**	**68,71**	**31,29**	**100,00**	

Superficie forestada en los últimos 10 años

Como se puede observar en el Gráfico N°27 la forestación en la región en los últimos 10 años muestra una permanente disminución con algunas pequeñas alzas los años 2017 y 2019.

La mayor superficie forestada en el periodo corresponde a las 33,23 ha del año 2017 donde se presenta un visible incremento comparado con los años anteriores, mientras que la menor se registró el año 2020, en que alcanzó a 3,01 ha.

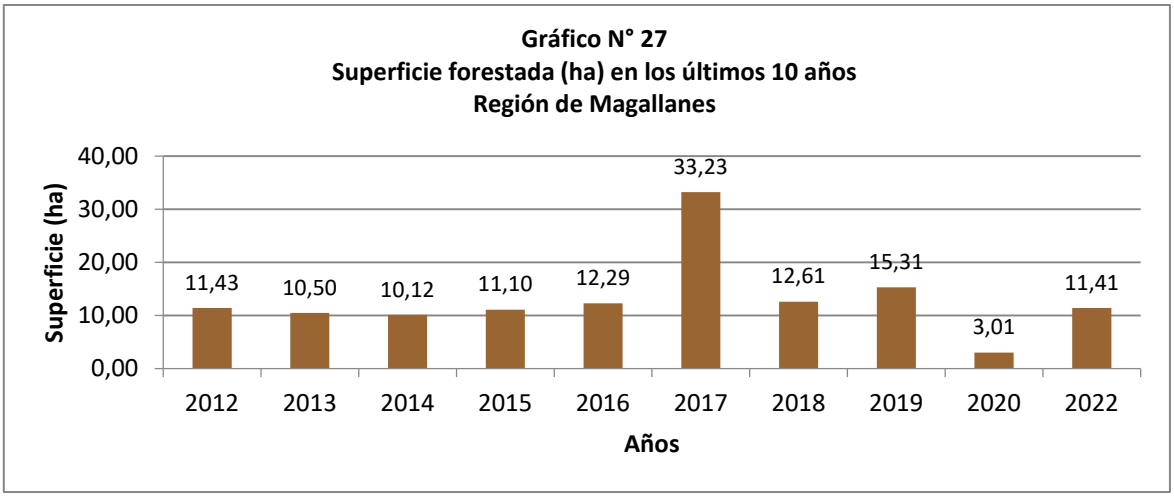

Gráfico N°27. Superficie forestada (ha) en los últimos 10 años de la región de Magallanes

REFORESTACIÓN

La región de Magallanes y la Antártica Chilena durante el año 2021 no reforestó.

ANEXO

Cuadro N°31. Anexo 1. Superficie anual forestada y reforestada desagregada por segmento de propietarios

Año	Total	Sub total		Pequeños propietarios			Medianos propietarios (4)			Principales empresas forestales (5)			Otros Propietarios		
		Forestada	Reforestada	Forestada (2)	Reforestada	Subtotal	Forestada (3)	Reforestada	Subtotal	Forestada (3)	Reforestada	Subtotal	Forestada (3)	Reforestada	Subtotal
1970 (1)	**23.446,0**	6.949,0	s/i	s/i	s/i	s/i	6.949,0	s/i	s/i	s/i	s/i	s/i			
1971 (1)	**28.046,0**	16.647,0	s/i	s/i	s/i	s/i	16.647,0	s/i	s/i	s/i	s/i	s/i			
1972 (1)	**31.042,0**	24.786,0	s/i	s/i	s/i	s/i	24.786,0	s/i	s/i	s/i	s/i	s/i			
1973 (1)	**30.313,0**	27.416,0	s/i	s/i	s/i	s/i	27.416,0	s/i	s/i	s/i	s/i	s/i			
1974 (1)	**56.223,0**	35.171,0	s/i	s/i	s/i	s/i	35.171,0	s/i	s/i	s/i	s/i	s/i			
1975 (1)	**82.479,0**	44.073,0	s/i	s/i	s/i	s/i	44.073,0	s/i	s/i	s/i	s/i	s/i			
1976 (1)	**107.805,0**	54.060,0	s/i	s/i	s/i	s/i	54.060,0	s/i	s/i	s/i	s/i	s/i			
1977 (1)	**93.172,0**	44.570,0	s/i	s/i	s/i	s/i	44.570,0	s/i	s/i	s/i	s/i	s/i			
1978 (1)	**77.371,0**	24.939,0	s/i	s/i	s/i	s/i	24.939,0	s/i	s/i	s/i	s/i	s/i			
1979	**52.226,0**	s/i	s/i	s/i	s/i	s/i	s/i	s/i	s/i	s/i	s/i	s/i			
1980	**72.164,0**	s/i	s/i	s/i	s/i	s/i	s/i	s/i	s/i	s/i	s/i	s/i			
1981	**92.781,0**	81.942,0	10.839,0	s/i	s/i	s/i	s/i	s/i	s/i	s/i	s/i	s/i			
1982	**68.586,0**	62.835,0	5.751,0	s/i	s/i	s/i	s/i	s/i	s/i	s/i	s/i	s/i			
1983	**76.280,0**	66.170,0	10.110,0	s/i	s/i	s/i	s/i	s/i	s/i	s/i	s/i	s/i			
1984	**93.602,0**	83.595,0	10.007,0	s/i	s/i	s/i	s/i	s/i	s/i	s/i	s/i	s/i			
1985	**96.277,0**	85.772,0	10.505,0	s/i	s/i	s/i	s/i	s/i	s/i	s/i	s/i	s/i			
1986	**66.197,0**	52.790,0	13.407,0	s/i	s/i	s/i	s/i	s/i	s/i	s/i	s/i	s/i			
1987	**65.441,0**	49.388,0	16.053,0	s/i	s/i	s/i	s/i	s/i	s/i	s/i	s/i	s/i			
1988	**72.508,0**	53.975,0	18.533,0	s/i	s/i	s/i	s/i	s/i	s/i	s/i	s/i	s/i			
1989	**86.703,0**	62.076,0	24.627,0	s/i	s/i	s/i	s/i	s/i	s/i	s/i	s/i	s/i			
1990	**94.130,0**	62.521,0	31.609,0	s/i	s/i	s/i	s/i	s/i	s/i	s/i	s/i	s/i			
1991	**117.442,0**	87.250,0	30.192,0	s/i	s/i	s/i	s/i	s/i	s/i	s/i	s/i	s/i			
1992	**130.429,0**	95.933,0	34.496,0	s/i	s/i	s/i	s/i	s/i	s/i	s/i	s/i	s/i			
1993	**124.704,0**	s/i	s/i	s/i	s/i	s/i	s/i	s/i	s/i	s/i	s/i	s/i			
1994	**109.885,0**	77.503,0	32.382,0	s/i	s/i	s/i	s/i	s/i	s/i	s/i	s/i	s/i			
1995	**99.856,8**	60.265,6	39.591,2	s/i	s/i	s/i	s/i	s/i	s/i	s/i	s/i	s/i			
1996	**78.592,8**	42.460,2	36.132,6	s/i	s/i	s/i	s/i	s/i	s/i	s/i	s/i	s/i			
1997	**79.484,1**	44.336,5	35.147,6	s/i	s/i	s/i	s/i	s/i	s/i	s/i	s/i	s/i			
1998	**86.579,4**	35.600,1	50.979,3	s/i	s/i	s/i	s/i	s/i	s/i	s/i	s/i	s/i			
1999	**108.269,3**	39.606,9	68.662,4	s/i	s/i	s/i	s/i	s/i	s/i	s/i	s/i	s/i			
2000	**102.350,3**	44.334,4	58.015,9	12.851,6	871,7	13.723,3	31.482,8	57.144,2	88.627,0	s/i	s/i	s/i			
2001	**94.855,0**	44.175,7	50.679,3	16.077,3	713,7	16.791,0	28.098,4	49.965,6	78.064,0	s/i	s/i	s/i			
2002	**88.088,9**	46.219,9	41.869,0	17.026,0	412,2	17.438,2	29.193,9	41.456,8	70.650,7	s/i	s/i	s/i			
2003	**119.496,3**	56.743,7	62.752,6	24.654,7	1.133,3	25.788,0	32.089,0	61.619,3	93.708,3	s/i	s/i	s/i			

Año	Total	Sub total		Pequeños propietarios			Medianos propietarios (4)			Principales empresas forestales (5)			Otros Propietarios		
		Forestada	Reforestada	Forestada (2)	Reforestada	Subtotal	Forestada (3)	Reforestada	Subtotal	Forestada (3)	Reforestada	Subtotal	Forestada (3)	Reforestada	Subtotal
2004	**130.640,1**	67.579,5	63.060,6	33.096,8	1.059,1	34.155,9	34.482,7	62.001,5	96.484,2	s/i	s/i	s/i			
2005	**133.783,6**	73.306,2	60.477,4	33.917,1	2.012,7	35.929,8	39.389,1	58.464,7	97.853,8	s/i	s/i	s/i			
2006	**122.004,6**	69.483,0	52.521,6	40.681,6	1.474,8	42.156,4	24.480,2	16.056,1	40.536,3	4.321,2	34.990,7	39.311,9			
2007	**115.513,0**	54.548,4	60.964,6	16.431,5	1.160,7	17.592,2	26.125,3	19.513,5	45.638,8	11.991,6	40.290,4	52.282,0			
2008	**106.115,0**	30.545,8	75.569,2	9.701,7	1.414,7	11.116,4	12.928,2	12.622,8	25.551,0	7.915,9	61.531,7	69.447,6			
2009	**89.468,3**	27.425,8	62.042,5	5.767,1	1.705,9	7.473,0	16.330,8	12.440,8	28.771,6	5.327,9	47.895,8	53.223,7			
2010	**91.959,3**	20.240,2	71.719,1	4.060,8	2.235,9	6.296,7	11.218,5	18.990,0	30.208,5	4.960,9	50.493,2	55.454,1			
2011 (6)	**99.919,2**	20.396,4	79.522,8	4.456,2	1.811,9	6.268,1	14.547,9	15.754,0	30.301,9	1.392,2	57.317,9	58.710,1			
2012	**103.567,3**	17.150,4	86.416,9	5.325,7	2.690,8	8.016,4	10.326,1	25.593,4	35.919,5	1.498,7	58.132,7	59.631,4			
2013	**95.340,2**	6.609,0	88.731,2	2.339,9	1.982,1	4.322,0	2.423,3	17.394,3	19.817,5	1.845,8	69.354,9	71.200,7			
2014	**98.966,6**	4.528,7	94.437,8	1.431,2	3.618,8	5.050,0	2.279,7	21.760,8	2.404,6	817,8	69.058,2	69.876,0			
2015	**90.580,5**	3.010,9	87.569,6	1.238,5	1.826,0	3.064,5	858,4	16.452,4	17.310,8	914,0	69.291,2	70.205,2			
2016	**98.464,2**	2.421,0	96.043,2	1.044,4	2.536,8	3.581,2	974,6	22.466,2	23.440,8	402,0	71.040,2	71.442,2			
2017	**83.802,7**	1.686,8	82.115,9	788,3	1.670,8	2.459,0	400,9	4.828,9	5.229,8	497,6	75.616,2	76.113,8			
2018	**100.863,8**	1.456,9	99.406,9	482,9	900,9	7.803,8	476,2	7.320,9	7.797,1	497,8	91.185,1	91.682,9			
2019	**107.418,8**	954,3	106.464,5	533,1	1.932,7	7.803,8	249,8	8.075,2	8.324,9	171,4	96.456,7	96.628,1			
2020	**79.112,91**	592,10	78.520,81	331,78	743,92	1.075,70	116,00	3.614,31	3.730,31	62,83	67.141,40	67.234,23	81,49	6.991,18	7.072,67
2021	**62.572,21**	632,03	61.940,18	385.38	234.90	620.28	70.26	1864.08	1934.34	156.77	57727.41	57884.18	19.62	2113.79	2133.41
Fuente: CONAF y Empresas				S/i: Sin Información											

(1) La superficie forestada sólo considera a la realizada por COREF o CONAF, según corresponda. La diferencia con el total corresponde a la superficie plantada por el sector privado de la cual no se tiene la desagregación entre forestada y reforestada ni por segmento de propietarios.

(2) Incluye forestaciones realizadas en terrenos sin título de dominio saneado y por ende no acogidos al D. L. 701 sobre Fomento Forestal.

(3) Incluye forestaciones realizadas en terrenos no acogidos al D. L. 701 de 1974 sobre Fomento Forestal.

(4) La superficie forestada y reforestada por los Medianos propietarios hasta el año 2005 incluye la efectuada por las Principales empresas forestales.

(5) Incluye a las siguientes empresas matrices con todas sus empresas asociadas, según corresponda: Forestal Mininco S.A., Forestal Monteáguila S.A., Masisa Forestal S.A., Forestal Tornagaleones S.A., Hancock Chilean Plantations SPA, Forestal Arauco S.A., Forestal Celco S.A., Forestal Cholguán S.A., Bosques Cautín S.A., Forestal Anchile Ltda., Forestal Comaco S.A., Forestal Los Lagos S.A. y Volterra S.A.

(6) La superficie total reforestada incluye 4.639,0 hectáreas de las cuales no se dispone de información desagregada por segmento de propietario.