Chile
Fray Jorge





Fecha de declaración: 1977
Superficie: 134.311 hectáreas
División administrativa: Región de Coquimbo; Provincia del Limari, Comuna de Ovalle

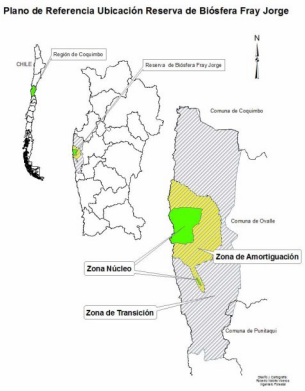

Actividades humanas:
Existe una diversidad importante de actividades. En el borde costero se emplazan caletas pesqueras que se dedican a la extracción de algas; en el secano existe la tradicional pequeña producción familiar campesina a través de las Comunidades Agrícolas, sistema de tenencia de la propiedad singular de la Región de Coquimbo, dedicadas a la actividad pecuaria, pequeños huertos y cultivos de secano (lluvias). También está la presencia de unidades productivas mayores dedicadas a olivos y viñedos. Recientemente, se han emplazado proyectos de generación de energía eólica en predios colindantes al Parque Nacional. Por otra parte, la presencia de neblina ha posibilitado innovaciones productivas puntuales como la elaboración de cerveza a partir de agua capturada por atrapanieblas. En cuanto a la actividad turística el Parque Nacional convoca a 20.000 visitantes por año.
Las comunidades aledañas participan a través de un Consejo Consultivo en las actividades del Parque Nacional . Durante el año 2016 se espera conformar el Comité de Gestión de la RBFJ Fray

Características ecológicas:
El área núcleo de la RB, conmueve y maravilla, ya que en una matriz de aridez se encuentra un bosque hidrófilo que se reúsa ha extinguirse y perdura a través del tiempo gracias al aporte hídrico de neblinas costeras (camanchaca), dando lugar a un fenómeno sorprendente. Se agrega a este ecosistema las terrazas costeras; y un humedal a propósito de la desembocadura del rio Limarí; coronándose este mosaico con la mejor expresión del matorral semiárido, en 9.959 hectáreas que detenta el Parque Nacional.
En otras palabras, representa al hábitat denominado, Matorral claro costero de neblinas, con suculentas y espinosas, de la formación vegetal tipo mediterráneo árido y semi - árido de Chile Mediterráneo. Se encuentran bien representados biomas tales como de río, estuario (desembocadura del río Limarí), litoral costero, matorral esclerófilo semiárido y el bosque relictual tipo siempreverde. Este último destaca por la presencia de un bosque higrófilo, con presencia de especies vegetales propias del sur de Chile, a mas de 1.000 km de distancia, como el olivillo (*Aextoxicon punctatum*) y canelo (*Drimys winteri*). Existen 440 especies de flora nativa, de las cuales 266 son endémicas de Chile, 10 se encuentran en categoría En Peligro de Extin-



Figuras de protección: Parque Nacional y Reserva Start Light

Dirección de contacto: José Miguel Torres, Regimiento Arica No. 901, Coquimbo, Tel: Fono (56-51) 2244769 Email: jose.torres@conaf.cl